



Pôle-relais
Zones Humides



LES PRODUITS DES MILIEUX HUMIDES

BULLETIN BIBLIOGRAPHIQUE – 3^e édition - 2021





PREAMBULE

Les milieux humides sont des espaces très productifs. Ces écosystèmes jouent donc un rôle indispensable dans l'approvisionnement de nos sociétés en procurant une grande variété de produits : agricoles (pâturage, élevage, céréales, etc.), aquacoles (pêche, pisciculture, conchyliculture etc.) et matières premières (bois, tourbe, etc.).

Cette synthèse recense la documentation disponible sur les bases documentaires des Pôles-relais zones humides sur cette thématique.

N'HÉSITEZ PAS À NOUS SIGNALER VOS DOCUMENTS !

La plupart de ces ressources sont disponibles à l'emprunt et/ou directement téléchargeables sur les bases documentaires des Pôles-relais zones humides. Pour toute demande, contactez les documentalistes des Pôles-relais zones humides.

Les Pôles-relais zones humides ne sont pas responsables de la qualité scientifique et technique des documents cités dans ce bulletin.

Pour citer ce document :

Pôle-relais lagunes méditerranéennes. Les produits des milieux humides, 3^e édition. Pôles-relais zones humides. Collection "Pôles-relais - bulletins bibliographiques" 2021, 39 p.

Crédit photo : Jean Jalbert / Tour du Valat

SOMMAIRE



LES PRODUITS PAR TYPE DE ZONE HUMIDE	4
LES PRODUITS DES MARAIS	5
LES PRODUITS DES LAGUNES	6
LES PRODUITS DES TOURBIERES	6
PRODUITS ALIMENTAIRES	7
AGRICULTURE	7
Généralités	7
Élevage et gestion des zones humides par pâturage	12
Maraichage	17
Riziculture	18
Saliculture	19
Viticulture	21
AQUACULTURE	21
Pisciculture / Pêche	23
Crevetticulture / Crustacés	27
Conchyliculture	29
GIBIER	32
PRODUITS NON ALIMENTAIRES	34
LE ROSEAU	34
LA TOURBE	35
LE BOIS	37

LES PRODUITS PAR TYPE DE ZONE HUMIDE



2004. LES PRODUITS DES ZONES HUMIDES. ZONES HUMIDES INFOS. N°43. P. 2-27.

Revue

Les activités de production en zones humides ont existé de tous temps, parfois au détriment du milieu. Aujourd'hui, les produits issus des zones humides contribuent à leur mise en valeur et peuvent même représenter une opportunité de développement et de valorisation des territoires. Mais il convient d'intégrer l'approche «développement durable» respectueuse de l'environnement, avec une gestion réfléchie des ressources et une recherche de qualité via des marques et des labels. Ce numéro spécial met en lumière quelques produits des zones humides : sel de Guérande, roseau-chaume en Brière, vaches de race Maraîchine, agneau de pré salé des baies de Somme et d'Authie, huîtres d'Oléron, riz de Camargue...



PRODUITS DES ZONES HUMIDES / AGRICULTURE / ROSEAU / PECHE / RIZICULTURE / CONCHYLICULTURE / SALICULTURE / TOURBIERE / PATURAGE / MARAICHAGE
[Consulter la base documentaire du Pôle-relais lagunes méditerranéennes](#)

GRANDVAL, F. 2003. LA VALORISATION DES PRODUITS DES ZONES HUMIDES EN FRANCE : BILAN DES DEMARCHES ET RECOMMANDATIONS. 33 P. + ANNEXES.

Mémoire / Thèse

Ce mémoire retrace une analyse de certains produits des zones humides : économie halieutique (tellines, anguilles, coquillages des lagunes), élevage extensif (pâturage de taureaux, race bovine maraîchine et des prairies humides, et moutons par exemple), conchyliculture en lagunes et bordures atlantiques et méditerranéennes.

ZONE HUMIDE / PRODUITS DES ZONES HUMIDES / LAGUNE / CERTIFICATION / AGRICULTURE / CONCHYLICULTURE / ELEVAGE / ACTIVITES HUMAINES

[Consulter la base documentaire du Pôle-relais lagunes méditerranéennes](#)

GRANDVAL, F. ; PENLOUP, A. 2004. VERS UNE DEMARCHE DE VALORISATION DES PRODUITS DES ZONES HUMIDES. ZONES HUMIDES INFOS. N°43. P. 2-3.

Article de Revue

Cet article présente les démarches et les outils utilisés par les producteurs des zones humides pour concilier la valorisation économique et la préservation de leur territoire. Cette démarche pour la valorisation ne peut se faire sans la gestion globale de ces zones humides et une réflexion commune des producteurs d'une filière. L'étape fondamentale de la démarche est la rédaction du cahier des charges d'une production car le producteur est soumis à des contrôles stricts de ses produits permettant de juger du respect de ce cahier. La commercialisation est l'aboutissement de toute démarche de valorisation qui nécessite des accords souples avec les grands distributeurs afin de promouvoir les produits et les pratiques. La communication autour de ces démarches engagées est également un point essentiel pour leur réussite.

PRODUITS DES ZONES HUMIDES / ETANG / INSTRUMENT DE LABELLISATION / SENSIBILISATION / TOURISME

[Consulter la base documentaire du Pôle-relais lagunes méditerranéennes](#)

PENLOUP, A. 2004. **PRODUITS DES ZONES HUMIDES : QUELLES VALORISATIONS ?** ZONES HUMIDES INFOS. N°43. P. 25-26.

Article de Revue

Cet article présente les deux études lancées par le pôle-relais lagunes méditerranéennes en 2003 sur le thème de «la valorisation des produits des zones humides». A terme, l'objectif de ces travaux est de parvenir à valoriser (commerciallement, en termes d'image, etc.) les démarches de production en zones humides qui sont respectueuses de ces milieux fragiles et des espèces qu'ils abritent. Ce document parle du sel, de la tourbe et des tourbières, de Madagascar, du roseau, du pâturage, du maraîchage, de la conchyliculture, de la pêche et du riz avec des présentations historiques, un état des lieux de la production à l'échelle de la France et parfois même en Outre-Mer.

PRODUITS DES ZONES HUMIDES / INSTRUMENT DE LABELLISATION / SENSIBILISATION / TOURISME

[Consulter la base documentaire du Pôle-relais lagunes méditerranéennes](#)

Les produits des marais

FORUM DES MARAIS ATLANTIQUES. 2002. **CAHIER DE SEMINAIRE DES MARAIS, DES PRODUITS, DES IMAGES, UNE IDENTITE ?** 17 P.

Brochure fascicule et guide technique

Ce document contient des fiches de présentation sur la salicorne, le jonc, le sel, les huîtres, l'anguille, l'agneau de Pauillac, l'angélique, la jonchée, le machecoulais, la moquette, la maraîchine, l'agneau de pré-salé, l'oie grise, les poules de marans, les huîtres en claires de Marenne Oléron, le sel et la fleur de sel de Guérande, le sel et la fleur de sel de l'île de Ré, le melon vendéen, le fromage de chèvre poitevine et l'anguille de marais.

ANGUILLE / PRODUCTION ANIMALE / ELEVAGE / PRODUCTION AGRICOLE / OSTREICULTURE / SALICULTURE / SALICORNE / ANGELIQUE / PRODUIT LAITIER / PRODUCTION VEGETALE

[Consulter la base documentaire du Pôle-relais marais atlantiques, Manche et mer du Nord](#)

FORUM DES MARAIS ATLANTIQUES. 2003. **CONSTRUIRE ET PROMOUVOIR LES PRODUITS DU MARAIS.** ACTES DU SEMINAIRE DU 28 JANVIER 2003. 48 P.

Acte de colloque

Ce document montre les actions des producteurs pour valoriser leurs produits et la qualité de ces derniers (ex : agneau de Pauillac, production de bovins de race nantaise, démarche AOC pour l'agneau de pré-salé).

VALORISATION AGRICOLE / MARAIS

[Consulter la base documentaire du Pôle-relais marais atlantiques, Manche et mer du Nord](#)



Les produits des lagunes

MALLET, S. 2003. LA VALORISATION DES PRODUITS DES LAGUNES ET DE LEUR BASSIN VERSANT EN LANGUEDOC-ROUSSILLON : SYNTHÈSE. 49 P.

Rapport

LANGUEDOC-ROUSSILLON

Ce document aborde les filières de la riziculture, de la viticulture, arboricoles et maraîchères dans les lagunes du Languedoc-Roussillon sous l'angle de leur valorisation. On y voit aussi bien la pêche aux petits métiers, la conchyliculture, l'élevage bovin, l'élevage équin, l'exploitation du roseau.

PRODUITS DES ZONES HUMIDES / HALIEUTIQUE / ELEVAGE / INSTRUMENT DE LABELLISATION / VITICULTURE / CERTIFICATION / AGRICULTURE / VALORISATION / LANGUEDOC-ROUSSILLON

[Consulter la base documentaire du Pôle-relais lagunes méditerranéennes](#)



Les produits des tourbières

MULLER, F. 2004. LES TOURBIÈRES ET LA TOURBE : UN MATÉRIAU PEU RENOUELABLE DONT ON FAIT GRAND USAGE... ZONES HUMIDES INFOS. N°43. P. 8-11.

Article de revue

Cet article s'intègre dans un dossier thématique consacré aux produits des zones humides. Pour les tourbières, les différents produits relèvent plus d'usages passés (chauffage à la tourbe, produits homéopathiques utilisant les droseras,...) étant donné le côté peu renouvelable de ce matériau, et la protection de ces milieux en France. En réalité, les produits commercialisés comprenant de la tourbe (terreaux, filtre pour l'assainissement...) utilisent majoritairement de la tourbe importée. D'autres pratiques existent aussi à l'étranger, par exemple les bains de tourbe en Europe du Nord, la culture industrielle de l'airelle (ou canneberge) au Canada... En France, la tendance est plutôt à l'utilisation de produits de remplacement, comme le terreau sans tourbe (illustré par le «Substitourb» de la société Terre et Nature).

TOURBIÈRES / PRODUITS DES ZONES HUMIDES / VALORISATION ÉCONOMIQUE / TOURBE

[Consulter la base documentaire du Pôle-relais tourbières](#)

PRODUITS ALIMENTAIRES



NOUVEAUTE

GRUPE D'HISTOIRE DES ZONES HUMIDES. 2016. **ZONES HUMIDES, PRODUITS ALIMENTAIRES ET GASTRONOMIE**. 98 P.

Acte de colloque

ZONE HUMIDE / ALIMENTATION / ART CULINAIRE / ALIMENT

[Consulter la base documentaire du Pôle-relais marais atlantiques, Manche et mer du Nord](#)

NOUVEAUTE

PAPAYANNIS, T. ; LYRATZAKI, I. ; DODOURAS, S., 2018. **GASTRONOMIC HERITAGE IN MEDITERRANEAN WETLANDS – HEALTHY WETLANDS, HEALTHY EATING**. MED-INA (ATHENS). 87 P.

Ouvrage

Cette publication vise à promouvoir le patrimoine culinaire des zones humides méditerranéennes et le lien qui s'établit tout naturellement entre zones humides saines et alimentation saine et équilibrée (ouvrage en anglais).

AGRICULTURE / PECHE / OSTREICULTURE / PATRIMOINE CULTUREL / ELEVAGE / TYPE DE CULTURE / CONCHYLICULTURE / PRODUITS DES ZONES HUMIDES / SEL

[Consulter la base documentaire du Pôle-relais lagunes méditerranéennes](#)

Agriculture

GENERALITES

2013. **ZONES HUMIDES TERRES D'AGRICULTURES**. CHAMBRES D'AGRICULTURE. N°1022. 33 P.

Revue

Le dossier de la revue Chambres d'agriculture 1022 détaille les enjeux économiques, environnementaux de ces zones et présente un certain nombre d'actions mises en place dans lesquelles les Chambres d'agriculture et au premier rang les agriculteurs jouent un rôle aux côtés d'autres partenaires pour entretenir et préserver ces milieux.

ZONE HUMIDE / AGRICULTURE / ECONOMIE / ENVIRONNEMENT

[Consulter la base documentaire du Pôle-relais lagunes méditerranéennes](#)

2015. **PLAN ECOPHYTO II**. MINISTERE DE L'ECOLOGIE, DU DEVELOPPEMENT DURABLE ET DE L'ENERGIE ; MINISTERE DE L'AGRICULTURE, DE L'AGROALIMENTAIRE ET DE LA FORET. 66 P.

Plan de gestion

Le sommaire de ce document développe les grands axes de ce plan :

- agir aujourd'hui et faire évoluer les pratiques
- améliorer les connaissances et les outils pour demain et encourager la recherche et l'innovation
- évaluer et maîtriser les risques et les impacts
- accélérer la transition vers l'absence de recours aux produits phytosanitaires dans les jardins, espaces végétalisés et infrastructures (JEVI)
- politiques publiques, territoires et filières
- communiquer et mettre en place une gouvernance simplifiée

PRODUIT PHYTOSANITAIRE / AGRICULTURE

[Consulter la base documentaire du Pôle-relais lagunes méditerranéennes](#)

ASSEMBLEE PERMANENTE DES CHAMBRES D'AGRICULTURE. 2014. **CONCILIER AGRICULTURE ET ZONES HUMIDES. 18 ACTIONS TERRITORIALES DE DEVELOPPEMENT AGRICOLE ACCOMPAGNEES PAR LES CHAMBRES D'AGRICULTURE.** 36 P.

Depuis 2011, l'Assemblée permanente des Chambres d'agriculture (APCA) a appuyé l'émergence de 18 programmes spécifiques dédiés aux zones humides. Ils ont pour objectif de conjuguer une agriculture économiquement performante et qui prend en compte les enjeux écologiques des territoires. Ce document présente une synthèse de ces programmes.

[Consulter la base documentaire du Pôle-relais marais atlantiques, Manche et mer du Nord](#)


 AYPHASSORHO, H. ; BERTRAND, N. ; MITTEAULT, F. ; PUJO, S. C. ; ROLLIN, D. ; SALLENAVE, M. 2020. **CHANGEMENT CLIMATIQUE, EAU, AGRICULTURE - QUELLES TRAJECTOIRES D'ICI 2050 ?.** CONSEIL GENERAL DE L'ENVIRONNEMENT ET DU DEVELOPPEMENT DURABLE ; CONSEIL GENERAL DE L'ALIMENTATION, DE L'AGRICULTURE ET DES ESPACES RURAUX. 333 P.

Rapport d'études

Ce rapport conjoint CGAAER-CGEDD avait pour objectif de proposer une vision partagée des relations entre l'agriculture et l'eau à l'horizon 2050, dans le contexte du changement climatique pour rapprocher et mettre en synergie les politiques publiques conduites par les ministères en charge de l'agriculture et de l'environnement.

AGRICULTURE / CHANGEMENT CLIMATIQUE / RESSOURCE EN EAU

[Consulter la base documentaire du Pôle-relais lagunes méditerranéennes](#)

 CEP. 2021. **REUSSIR LES PROJETS AGRO-ENVIRONNEMENTAUX ET CLIMATIQUES (PAEC) : BONNES PRATIQUES ET RECOMMANDATIONS.** MINISTERE DE L'AGRICULTURE ET DE L'ALIMENTATION ; CENTRE D'ETUDES ET DE PROSPECTIVE. ANALYSE.N°166. 4 P.

Article technique

Depuis 1992, les mesures agro-environnementales sont un des instruments incitatifs intégrés à la Politique agricole commune (PAC). Depuis 2014, en France, les mesures agro-environnementales et climatiques (MAEC) doivent être mises en oeuvre au sein de projets agro-environnementaux et climatiques (PAEC). Dans ce contexte, en 2018, le ministère de l'Agriculture et de l'Alimentation a commandé une étude afin d'identifier les facteurs de réussite des PAEC et d'en tirer une série de bonnes pratiques. Cette note en présente les principaux enseignements.

AGRICULTURE / MESURE AGRI-ENVIRONNEMENTALE

[Consulter la base documentaire du Pôle-relais lagunes méditerranéennes](#)

NOUVEAUTE

CHAMBRE D'AGRICULTURE DE BRETAGNE. **DES FERMES DE REFERENCES POUR LA GESTION AGRICOLE DES ZONES HUMIDES EN BRETAGNE.**

Brochure fascicule et guide technique
BRETAGNE

AGRICULTURE / EXPLOITATION AGRICOLE / ZONE HUMIDE / ELEVAGE

[Consulter la base documentaire du Pôle-relais marais atlantiques, Manche et mer du Nord](#)

COMMISSARIAT GENERAL AU DEVELOPPEMENT DURABLE. 2016. **EAUX ET TERRITOIRES AGRICOLES : DEPASSER LES CONTRADICTIONS ? RESULTAT DE SEPT PROJETS DE RECHERCHE.** REFERENCES-COMMISSARIAT GENERAL AU DEVELOPPEMENT DURABLE. 82 P.

Rapport d'études

Synthèse des résultats de sept projets de recherche abordant les liens complexes entre ressource en eau et territoires agricoles. Les thématiques abordées sont la gestion des pollutions diffuses (partie 1), les interactions entre dynamiques agricoles et zones humides (partie 2) et la notion de gestion intégrée (partie 3).

POLLUTION AGRICOLE / EAU POTABLE / ZONE HUMIDE / MARAIS / QUALITE DE L'EAU / GESTION INTEGREE / ETANG DE THAU / BASSIN VERSANT / GESTION DE L'EAU / ECOSYSTEME AQUATIQUE / NITRATES / RESSOURCE / EN EAU / MESURE AGRI-ENVIRONNEMENTALE / EROSION

[Consulter la base documentaire du Pôle-relais lagunes méditerranéennes](#)

GIP LOIRE ESTUAIRE. 2013. **LES MARAIS ESTUARIENS DE LA LOIRE. LA FERME ESTUAIRE.**

Brochure fascicule et guide technique

PAYS DE LA LOIRE

Depuis 2007, le GIP Loire Estuaire accompagne les acteurs du territoire pour la restauration et l'entretien des marais estuariens de la Loire dans un objectif d'amélioration de leur fonctionnement et de soutien d'un équilibre entre pratiques agricoles et biodiversité. Aussi pour accompagner les actions engagées sur ce territoire, le GIP a édité un document composé de fiches d'information destinées à présenter les notions essentielles propres à ces marais. Cette fiche sur l'agriculture vient compléter cette collection.

ESTUAIRE DE LA LOIRE / MARAIS / ESTUAIRE / AGRICULTURE / ELEVAGE / EXPLOITATION AGRICOLE

[Consulter la base documentaire du Pôle-relais marais atlantiques, Manche et mer du Nord](#)

NOUVEAUTE

FEDERATION NATIONALE D'AGRICULTURE BIOLOGIQUE (FNAB). 2018. **GRILLE D'ANALYSE DES TERRITOIRES : IDENTIFIER LES SPECIFICITES DE SON TERRITOIRE POUR AGIR EFFICACEMENT EN FAVEUR DU DEVELOPPEMENT DE L'AGRICULTURE BIOLOGIQUE.** FNAB. 25 P.

Guide

Comment profiter au mieux des spécificités de son territoire pour agir efficacement et allier développement local et préservation des ressources naturelles ? La Grille d'analyse des territoires est un outil conçu pour les collectivités locales souhaitant agir en faveur de la transition agricole et alimentaire. Elle permet de se poser les bonnes questions, d'identifier les acteurs locaux concernés, et d'apprendre d'autres collectivités ayant agi avec succès. Cet outil se décline autour de trois axes : quel potentiel de production biologique sur le territoire ? quels débouchés pour la production biologique de mon territoire ? quel contexte politique et réglementaire influant sur la transition agricole du territoire ? Comment profiter au mieux des spécificités de son territoire pour agir efficacement et allier développement local et préservation des ressources naturelles ? La Grille d'analyse des territoires est un outil conçu pour les collectivités locales souhaitant agir en faveur de la transition agricole et alimentaire. Elle permet de se poser les bonnes questions, d'identifier les acteurs locaux concernés, et d'apprendre d'autres collectivités ayant agi avec succès. Cet outil se décline autour de trois axes : quel potentiel de production biologique sur le territoire ? quels débouchés pour la production biologique de mon territoire ? quel contexte politique et réglementaire influant sur la transition agricole du territoire ?

[Consulter la base documentaire du Pôle-relais lagunes méditerranéennes](#)

INSTITUT NATIONAL DE LA RECHERCHE AGRONOMIQUE ; PARC NATUREL REGIONAL DU MARAIS POITEVIN ; CENTRE D'INITIATIVE POUR VALORISER L'AGRICULTURE ET LE MILIEU RURAL. 2014. **POURQUOI, COMMENT, VALORISER SES PRAIRIES EN MARAIS MOUILLE.**

Brochure fascicule et guide technique

POITOU CHARENTES / PAYS DE LA LOIRE / CHARENTE MARITIME / DEUX SEVRES / VENDEE

En 2010, un groupe d'éleveurs s'interrogeaient sur la qualité des prairies de marais mouillé car celles-ci étaient perçues de façon négative. Une étude a alors été engagée dans le but de mieux apprécier la qualité des prairies, tant d'un point de vue de leur diversité floristique que de leur valeur fourragère. Par la suite, les éleveurs ont souhaité poursuivre dans cette démarche afin d'évaluer l'influence de leurs pratiques sur la qualité des prairies. C'est dans ce cadre que ce recueil est conçu afin de présenter les premiers résultats. Il est composé de fiches thématiques présentant des données techniques, des témoignages, des conseils ...

PRAIRIE / ELEVAGE / VALORISATION AGRICOLE / VALORISATION / AGRICULTURE / QUALITE DU SOL / MARAIS MOUILLE / PRAIRIE HUMIDE

[Consulter la base documentaire du Pôle-relais marais atlantiques, Manche et mer du Nord](#)

NOUVEAUTE

MALLET, P. 2019. **ÉTUDE DE LA BIODIVERSITE DES MILIEUX AGRICOLES CAMARGUAIS AU REGARD DES PRATIQUES PHYTOSANITAIRES ET DU PAYSAGE.** UNIVERSITE DE MONTPELLIER. 50 P.

Mémoire / Thèse

BOUCHES-DU-RHONE

Une part importante de la biodiversité est aujourd'hui menacée. Celle des oiseaux dans les milieux agricoles l'est particulièrement à cause de l'utilisation de produits phytopharmaceutiques (PPP) et de la simplification des paysages agricoles. L'auteur étudie les liens entre ces deux variables et la fréquentation des parcelles agricoles par les oiseaux en Camargue, où de nombreux oiseaux d'intérêts communautaires fréquentent les agroécosystèmes. Pour ce faire, l'auteur a analysé les données récoltées lors du projet Farmland où les oiseaux des parcelles de riz et de blé dur ont été échantillonnés en 2013. L'utilisation de modèles à effets mixtes permet d'étudier les variables d'intérêt, ici l'indice de fréquence de traitement phytosanitaire (IFT) et la proportion de milieux semi-naturels et d'infrastructures agroécologique (IAE) dans le paysage. Grâce à ces analyses, une diminution de la richesse spécifique des oiseaux dans les parcelles de riz avec l'augmentation de l'IFT a été mise en évidence. Cela peut s'expliquer par l'impact qu'ont les pesticides sur les réseaux trophiques en diminuant la ressource alimentaire. L'auteur a également mis en évidence une augmentation de la diversité et de la richesse spécifique des oiseaux avec la proportion de milieux semi-naturels et d'IAE dans le paysage. Cette tendance s'explique par le rôle de zones refuges exercé par ces milieux. Ceux-ci vont réussir à atténuer l'impact négatif des PPP car pour des IFT faible, les parcelles implantées dans des paysages avec de nombreux milieux semi-naturels vont garder une abondance en oiseaux élevée.

AGRICULTURE / BIODIVERSITE / OISEAUX / CAMARGUE

[Consulter la base documentaire du Pôle-relais lagunes méditerranéennes](#)

MIARD, C. 2016. **GUIDE DES BONNES PRATIQUES AGRICOLES EN ZONE HUMIDE.** CHAMBRE D'AGRICULTURE SAVOIE MONT-BLANC. 52 P.

Guide

Les pratiques agricoles raisonnées et la préservation des zones humides ne sont pas incompatibles. Les pratiques agricoles qui ont un impact positif sur les zones humides doivent être reconnues et encouragées. Ce guide s'adresse aux agriculteurs, mais aussi aux collectivités qui ont la compétence de la gestion des zones humides.

AGRICULTURE / MESURE AGRI-ENVIRONNEMENTALE / NATURA 2000 / REGLEMENTATION

[Consulter la base documentaire du Pôle-relais lagunes méditerranéennes](#)

NOUVEAUTÉ

MINISTÈRE DE LA TRANSITION ÉCOLOGIQUE ET SOLIDAIRE ; CHAMBRES D'AGRICULTURE. 2020. **ÉTAT DES LIEUX DES ARTICULATIONS POSSIBLES ENTRE AGRICULTURE EN MILIEUX HUMIDES ET PROJETS ALIMENTAIRES TERRITORIAUX (PAT), GROUPEMENTS D'INTÉRÊTS ÉCONOMIQUE ET ENVIRONNEMENTAL (GIEE) ET VALORISATION DES PRODUITS ISSUS DE CES MILIEUX.**

Rapport d'étude

Ce travail pionnier, réalisé avec l'appui du service Territoire, alimentation et forêt de l'APCA, propose une synthèse des leviers d'actions en faveur de l'agriculture en milieux humides à travers les trois approches suivantes : - Projets alimentaires territoriaux (PAT) : le dispositif PAT, outil de politique territoriale à visée agri-alimentaire, permet-il de valoriser les productions agricoles issues de milieux humides ? - Groupements d'Intérêts Économiques et Environnementaux (GIEE) : comment le dispositif GIEE permet le développement de l'agriculture en milieux humides et la valorisation de ses productions ? - Valorisation territoriale des produits agricoles issus de milieux humides : quelles démarches existent ? Comment valorisent-elles les produits « milieux humides » ? Un recensement, non exhaustif, des PAT et des GIEE susceptibles d'impacter l'agriculture en milieux humides a été réalisé. Une analyse des actions PAT et GIEE en lien avec l'agriculture en zones humides vient étayer cet état des lieux national. En complément, cinq entretiens auprès des Chambres d'agriculture de la Somme, des Pays-de-la-Loire et de Bretagne impliquées dans des PAT ont été effectués afin d'identifier sur le terrain les actions potentiellement en lien avec l'agriculture en milieux humides. Deux fiches projets issus de ces entretiens retracent les PAT tenant compte des milieux humides (voir en annexe). La partie valorisation commerciale recense de manière non exhaustive des démarches territoriales en faveur des produits agricoles issus des milieux humides et en propose une première analyse.

AGRICULTURE / ALIMENTATION / PLAN NATIONAL SANTÉ ENVIRONNEMENT / ZONE HUMIDE / VALORISATION AGRICOLE / COMMERCIALISATION

[Consulter la base documentaire du Pôle-relais marais atlantiques, Manche et mer du Nord](#)

PERENNOU, C. ; GAGET, E. ; GUELMAMI, A., 2016. **LES MILIEUX HUMIDES REMARQUABLES, DES ESPACES NATURELS MENACÉS - QUELLE OCCUPATION DU SOL AU SEIN DES SITES RAMSAR DE FRANCE MÉTROPOLITAINE ? RETROSPECTIVE 1975-2005.** BROCHURE. OBSERVATOIRE NATIONAL DE LA BIODIVERSITÉ ; MINISTÈRE DE L'ENVIRONNEMENT, DE L'ÉNERGIE ET DE LA MER ; TOUR DU VALAT. 53 P.

Rapport d'études

Dans le cadre de l'Observatoire National des Milieux Humides, l'évolution de l'occupation du sol dans les 32 sites métropolitains désignés avant 2015 a été étudiée à partir d'images satellites. Utilisant la méthodologie du projet GlobWetland-II, elle a permis d'établir des cartes d'occupation du sol et de mesurer l'évolution entre 1975 et 2005 des zones humides, tant naturelles qu'artificielles. Ce document est le rapport technique de cette étude.

CONVENTION RAMSAR / CARTOGRAPHIE / AGRICULTURE / URBANISATION

[Consulter la base documentaire du Pôle-relais lagunes méditerranéennes](#)

PERENNOU, C. ; GUELMAMI, A., 2016. **LES MILIEUX HUMIDES REMARQUABLES, DES ESPACES NATURELS MENACES - QUELLE OCCUPATION DU SOL AU SEIN DES SITES RAMSAR DE FRANCE METROPOLITAINE ? RETROSPECTIVE 1975-2005.** PLAQUETTE. OBSERVATOIRE NATIONAL DE LA BIODIVERSITE ; MINISTERE DE L'ENVIRONNEMENT, DE L'ENERGIE ET DE LA MER ; TOUR DU VALAT. 4 P.



Rapport d'études

Dans le cadre de l'Observatoire National des Milieux Humides, l'évolution de l'occupation du sol dans les 32 sites métropolitains désignés avant 2015 a été étudiée à partir d'images satellites. Utilisant la méthodologie du projet GlobWetland-II, elle a permis d'établir des cartes d'occupation du sol et de mesurer l'évolution entre 1975 et 2005 des zones humides, tant naturelles qu'artificielles. Cette plaquette de 4 pages résume le rapport technique de cette étude.

CONVENTION RAMSAR / CARTOGRAPHIE / AGRICULTURE / URBANISATION

[Consulter la base documentaire du Pôle-relais lagunes méditerranéennes](#)



TERMEAU, N. 2019. **CONCILIER AGRICULTURE ET ZONES HUMIDES. 19 PROJETS DE DEVELOPPEMENT AGRICOLE ACCOMPAGNES PAR LES CHAMBRES D'AGRICULTURE.** ASSEMBLEE PERMANENTE DES CHAMBRES D'AGRICULTURE ; MINISTERE DE LA TRANSITION ECOLOGIQUE ET SOLIDAIRE.

Brochure fascicule et guide technique

ZONE HUMIDE / AGRICULTURE / PROGRAMME D'ACTION / ELEVAGE / PROJET

[Consulter la base documentaire du Pôle-relais marais atlantiques, Manche et mer du Nord](#)

ÉLEVAGE ET GESTION DES ZONES HUMIDES PAR PATURAGE

2012. **L'ÉLEVAGE EN ZONES HUMIDES.** ZONES HUMIDES INFOS. N°75-76. 40 P.

Revue

Ce nouveau numéro de Zones Humides Infos porte sur l'élevage en zone humide. Cette activité à la fois importante pour l'économie des territoires et nécessaire pour l'entretien des prairies de zones humides, est dans une situation préoccupante. Ce dossier cherche donc à répondre aux questions fondamentales que se posent les acteurs de la conservation des milieux zones humides : Peut-on vivre de l'élevage en zone humide ? Si oui, avec quelles pratiques écologiquement responsables ? Au-delà des territoires de grande zone humide, quelle place, dans les secteurs bocagers, pour tout le réseau de petites zones humides diffuses ?

ZONE HUMIDE / ELEVAGE

[Consulter la base documentaire du Pôle-relais lagunes méditerranéennes](#)



2017. **PATURAGE TRADITIONNEL OU ORIGINAL EN ZONE HUMIDE.** SOCIETE NATIONALE DE PROTECTION DE LA NATURE ; ZONES HUMIDES INFOS N°94. 28 P.

Revue

Ce numéro de la revue "Zones Humides Infos", édité par la SNPN, est consacré au pâturage traditionnel ou original en zone humide. A lire également un focus sur la Dombes.

PATURAGE / ZONE HUMIDE / AGRICULTURE / ELEVAGE



AUBERT, M.H. ; BRUGIERE-GARDE, Y. ; DEREIX, C. ; GUERBER, F. 2017. **PRESERVATION DE L'ELEVAGE EXTENSIF, GESTIONNAIRE DES MILIEUX HUMIDES.** CONSEIL GENERAL DE L'ENVIRONNEMENT ET DU DEVELOPPEMENT DURABLE ; CONSEIL GENERAL DE L'ALIMENTATION DE L'AGRICULTURE ET DES ESPACES RURAUX. 98 P.

Rapport d'étude

Interrogée par les ministres en charge de l'agriculture et de l'environnement, une mission conjointe CGAAER/CGEDD établit que l'élevage extensif constitue la meilleure façon d'assurer la protection et la fonctionnalité des milieux humides. Les recommandations du rapport, axées sur trois principes, qualité des produits, approche collective et projet territorial de développement durable, seront précisées grâce à une expérimentation menée sur trois sites pilotes.

ZONE HUMIDE / ELEVAGE / AGRICULTEUR

[Consulter la base documentaire du Pôle-relais marais atlantiques, Manche et mer du Nord](#)

BAILLET-DUPIN, S. 1999. **L'ANIMAL COMME OUTIL DE GESTION ET D'ENTRETIEN DES MILIEUX HUMIDES : LE BOVIN HIGHLAND, LE CHEVAL DE CAMARGUE ET LE PONEY POTTOK A LA RESERVE NATURELLE DU MARAIS DE LAVOURS.** 158 P.

Mémoire/Thèse

MARAI DE LAVOURS / AIN / RHONE-ALPES

Pour éviter le boisement naturel dans les zones humides (dû à l'abandon des activités agricoles), l'entretien du milieu peut être assuré par un troupeau. L'étude porte ici sur le marais de Lavours, dans l'Ain. La première partie nous introduit à la gestion des zones humides et à l'histoire du site. La deuxième partie présente les races d'herbivores utilisées (ethnologie ; comportement social, alimentaire et maternel ; rationnement) : le Highland pour l'espèce bovine, le cheval de Camargue et le poney Pottok pour l'espèce équine. La troisième partie correspond à l'analyse de l'expérience : gestion des troupeaux, impact de l'animal sur le milieu (notamment évolution de la végétation), bilan de reproduction des troupeaux, suivi de l'état de santé des troupeaux.

ZONES HUMIDES / ENTRETIEN DU MILIEU / RESERVE NATURELLE / GESTION CONSERVATOIRE / ESPECES ANIMALES / PATURAGE / DYNAMIQUE DE VEGETATION / BOVINS / EQUINS

[Consulter la base documentaire du Pôle-relais tourbières](#)



BELIN, L. 2019. **LA RACE BOVINE MARAICHINE : UN PATRIMOINE LOCAL AUX NOMBREUSES QUALITES. QUELLES REPRESENTATIONS DES ACTEURS IMPLIQUES DANS LA VALORISATION DE LA RACE ET DE SON MILIEU ?** 77 P.

Mémoire de stage

La Maraîchine est une race à faible effectif, locale et peu productive. Son rôle dans l'entretien des marais, sources de nombreux services écosystémiques, est vitale. Cependant, cette race moins développée que les races allaitantes traditionnelle est peu rémunérée dans les filières longues : il y a une difficulté pour valoriser économiquement la race pour certains éleveurs ne pratiquant pas ou peu de vente directe. Un projet de coconception entre chercheurs et éleveurs a été lancé et vise à connaître les conceptions de la Maraîchine et de ses qualités auprès des acteurs de la filières impliqués dans la valorisation de la race. La Maraîchine apparaît comme un moyen de répondre aux attentes des acteurs et des consommateurs, le soutien de la race apparaissant comme secondaire. Le fait que la race soit locale, avec une bonne qualité organoleptique, et qu'elle représente un territoire sont une force et une condition nécessaire à l'achat pour les acteurs. La race semble apparaître comme outil marketing pour certains. La méconnaissance de la race par le grand public et par certains acteurs, implique un développement de la communication par les éleveurs, aussi bien sur ses

productions (veau rosé) que sur son lien avec la biodiversité et son territoire. L'action 2 menée par les chercheurs va fournir des supports de communication s'appuyant sur des bases scientifiques. Résumé d'auteur.

AGRICULTURE / ELEVAGE / RACE BOVINE / MARAIS / AGRICULTEUR / VALORISATION AGRICOLE / CONSOMMATEUR / CONSOMMATION / VIANDE BOVINE

[Consulter la base documentaire du Pôle-relais marais atlantiques, Manche et mer du Nord](#)

BLANCHARD, B. 2010. **ELEVAGE EN MARAIS DE LOIRE-ATLANTIQUE. ENJEUX ET PERSPECTIVES. ENQUETE AUPRES DES ACTEURS DE MARAIS.**

Rapport d'études

PAYS DE LA LOIRE / LOIRE ATLANTIQUE

Une commission « Marais » a été mise en place en 2009 par la Chambre d'Agriculture de Loire-Atlantique afin de sensibiliser la profession à la spécificité de l'élevage en marais. Ce rapport, qui s'appuie sur le travail des éleveurs et leur expérience, fait tout d'abord un état des lieux de ce type d'élevage en tenant compte des fonctions, des acteurs et des expériences menées. Dans un deuxième temps, il s'attache à en dégager quelques perspectives de valorisation et de pérennisation, qui devront s'inscrire dans le plan national d'action en faveur des zones humides.

ELEVAGE / MARAIS / PROGRAMME D'ACTION / RACE BOVINE / ENQUETE / MESURE AGRI ENVIRONNEMENTALE

[Consulter la base documentaire du Pôle-relais marais atlantiques, Manche et mer du Nord](#)

 COMMISSION NATIONAL DU DEBAT PUBLIC. 2020. **DES SITES-PILOTES DE L'EXPERIMENTATION NATIONALE « PRESERVATION DE L'ELEVAGE EXTENSIF, GESTIONNAIRE DES MILIEUX HUMIDES ».** DEBAT PUBLIC IMPACTONS. N°65. 3 P.

Ouvrage, Revue

BAIE DE SOMME ET MARAIS ASSOCIES / MARAIS DE BROUAGE / CHARENTE MARITIME / POITOU CHARENTES / MARAIS DU COTENTIN BESSIN / PICARDIE / MANCHE / BASSE NORMANDIE / SOMME

En 2017, le rapport « Préservation de l'élevage extensif, gestionnaire des milieux humides » des conseils généraux de l'environnement et du développement durable (CGEDD), et de l'alimentation, de l'agriculture et des espaces ruraux (CGAAER) recommande la mise en œuvre d'une expérimentation reposant sur des projets territoriaux durables engagés dans la sauvegarde des milieux humides par le maintien d'un élevage extensif garant de l'ouverture de ces milieux. Lancée en 2018 sur une période de 3 ans, cette expérimentation dont les éleveurs constituent le cœur a pour objectif d'enrichir les réflexions et tester des solutions innovantes, pour leur venir en aide en milieux humides, face à une situation préoccupante à la fois sur la viabilité des élevages mais aussi sur l'état de ces milieux. L'expérimentation concerne trois sites, répartis sur des régions distinctes et présentant des situations différenciées aussi bien sur l'avancement de la réflexion, le contexte local et en termes de gouvernance, à savoir : • La Baie de Somme - Hauts de France • Les marais de Brouage - Nouvelle-Aquitaine • Les marais du Cotentin et du Bessin - Normandie

AGRICULTURE / ELEVAGE / ZONE HUMIDE / MARAIS

[Consulter la base documentaire du Pôle-relais marais atlantiques, Manche et mer du Nord](#)

CONSEIL GENERAL DES COTES D'ARMOR. 2011. **EXPERIMENTATION DE LA VALORISATION DE LA LANDE A LOCARN.** 32 DIAPOSITIVES.

Diaporama

COTES D'ARMOR

Au sommaire de ce diaporama :

- Présentation générale
- Les actions réalisées
- Bilan des opérations de fauche

- Le pâturage.

Retour sur les expérimentations menées de 2000 à 2005, puis sur celles débutées en 2010, dont le suivi a été confié au CEPEDA.

LANDE TOURBEUSE / PATURAGE / VALORISATION ECONOMIQUE / COUTS DE GESTION / FAUCHE / OVINS

[Consulter la base documentaire du Pôle-relais tourbières](#)

CONSERVATOIRE REGIONAL DES ESPACES NATURELS DE FRANCHE-COMTE. 2006. **LE PATURAGE**. L'AZURE. N°3. 11 P.

Article

FRANCHE-COMTE

Ce numéro est consacré au pâturage comme outil de gestion des milieux naturels. Face à la reconquête par les ligneux des espaces abandonnés par l'agriculture, le pâturage permet de diminuer la domination de certaines espèces avec une certaine hétérogénéité ; mais la race utilisée et le mode de conduite (chargement) sont à adapter au type de milieu et aux objectifs de gestion. Le dossier nous présente ainsi les expériences de pâturage ovin sur pelouses sèches (70), de pâturage équin dans les bas-marais de la Réserve naturelle du lac de Remoray (25), et dresse le portrait de quelques espèces : konik polski, bovins, ovins, chèvre de Rove, ânes. Pour finir, nous est décrit un exemple de pâturage libre dans le Haut-Jura. Ces démarches doivent s'effectuer en partenariat avec les agriculteurs, en intégrant la mise en place de traitements antiparasitaires alternatifs, et une éventuelle valorisation économique.

GESTION DES MILIEUX / PATURAGE / OVINS / EQUINS / BOVINS

[Consulter la base documentaire du Pôle-relais tourbières](#)

DODIN, P. ; LE BAIL, E. ; LE CRUBIERE, A. 2018. **CARACTERISATION DES LIENS ENTRE LES PRATIQUES ET LES CONCEPTIONS DES ELEVEURS D'ANIMAUX DE RACE MARAICHINE SITUES DANS LES LITTORAUX ATLANTIQUES**. 72 P.

Mémoire de stage

Ce rapport s'inscrit dans un projet de recherche financé par la Fondation de France, dans le but de dynamiser les littoraux français. L'objectif de ce projet est d'explicitier et de mieux valoriser les différentes dimensions de la qualité des produits issus de l'élevage de Maraîchines avec les acteurs du territoire, afin de mettre en place, à terme, un système de valorisation de la Maraîchine et des prairies humides. Conduit par le comité de co-construction (COC) comprenant des professeurs de l'École Supérieure d'Agricultures (ESA), des chercheurs de l'Institut National de la Recherche Agronomique (INRA) et des éleveurs de Maraîchines, le projet se divise en 3 parties : - expliquer les représentations et les composantes de la qualité de la viande Maraîchine du point de vue d'une multitude d'acteurs ; - quantifier et produire des références sur la biodiversité et la qualité de la viande Maraîchine - conceptualiser une démarche de valorisation de l'élevage de Maraîchines. Nous avons été sollicités par le COC pour participer à la réalisation de la première action de ce projet, en menant une enquête auprès des éleveurs de Maraîchines situés dans les zones humides du littoral atlantique.

RACE BOVINE / ELEVAGE / MARAIS / AGRICULTEUR / AGRICULTURE / MARAICHINE

[Consulter la base documentaire du Pôle-relais marais atlantiques, Manche et mer du Nord](#)

DUPIEUX, N. 1998. **LE PATURAGE EXTENSIF**. IN: LA GESTION CONSERVATOIRE DES TOURBIERES DE FRANCE ESPACES NATURELS DE FRANCE. P. 63-80.

Contribution

Chapitre contenant les titres suivants : Les milieux tourbeux concernés ; Les actions et effets du pâturage sur le milieu ; Le choix des animaux ; La gestion du troupeau et des animaux ; Les équipements ; Coûts de la gestion par pâturage ; Conclusion.

TOURBIERES / GESTION CONSERVATOIRE / PATURAGE

GENTIL, M. 2014. LA VALORISATION DE L'ELEVAGE EN ZONE HUMIDE : UNE ACTION EFFICACE DE DEVELOPPEMENT DU TERRITOIRE AU SERVICE DE LA PRESERVATION DU MILIEU. 63 P.

Mémoire de stage

POITOU CHARENTES / CHARENTE MARITIME

La Communauté de Communes du Bassin de Marennes a entrepris une action de valorisation des produits issus de l'élevage sur le marais de Brouage. A terme, ce projet doit être piloté par le Collectif d'éleveurs qui tend à se structurer en une entité institutionnelle et à se réappropriier les problématiques et les enjeux de son territoire. Un soutien national est apporté par le Ministère de l'Agriculture, de l'Agroalimentaire et de la Forêt par le biais du fond CASDAR57 pour le lancement de cette démarche. Ainsi que par l'Assemblée Permanente des Chambres d'Agriculture avec la collaboration du Ministère de l'Ecologie, du Développement Durable et de l'Energie qui ont attribué au marais de Brouage le label : « Agriculture en zones humides ». Dans ce contexte, l'importance des enjeux que représente l'élevage bovin pour le devenir du marais de Brouage, ainsi que des nombreux emplois qui en découlent justifient la nécessité d'évaluer et de caractériser spécifiquement ce secteur. L'objectif principal de ce rapport est d'établir un cahier des charges associé à une marque dans le but de pérenniser économiquement cette filière sur le long terme.

MARAIS DE BROUAGE / ELEVAGE / RACE BOVINE / MARAIS / VALORISATION AGRICOLE

[Consulter la base documentaire du Pôle-relais marais atlantiques, Manche et mer du Nord](#)

IRIEN, C. 2020. EVALUATION DES SERVICES ECOSYSTEMIQUES RENDUS PAR LES PRAIRIES DES MARAIS DU COTENTIN ET DU BESSIN ET PRESERVATION DE L'ELEVAGE EXTENSIF EN ZONE HUMIDE. 58 P.

Mémoire de stage

MARAIS DU COTENTIN BESSIN / MANCHE / BASSE NORMANDIE

L'élevage représente une activité majeure pour la préservation des prairies humides du territoire du Parc Naturel Régional des Marais du Cotentin et du Bessin. Le programme « Elevage & Marais » en collaboration avec le PNR des Marais du Cotentin et du Bessin et de la Chambre d'Agriculture de la Manche vise à une revalorisation du marais sur le plan économique en recherchant les moyens de valoriser les services écosystémiques rendus par les prairies de marais et de mieux rémunérer les éleveurs qui par leur gestion contribuent à la fourniture de ces services. Ce stage, inscrit dans ce programme, avait pour premier objectif de tester l'opérationnalité du « livret AgriZH », un outil d'évaluation des services écosystémiques à l'usage des éleveurs. Le deuxième objectif était de cartographier les services à l'échelle d'un des marais, l'Amont de la Taute. L'étude a été réalisée sur 30 parcelles localisées sur 4 marais qui se différencient notamment par le type de sol (tourbeux / minéral). Résumé d'auteur.


AGRICULTURE / ELEVAGE / PRAIRIE / MARAIS / PARC NATUREL REGIONAL / INVENTAIRE D'ESPECES / FLORE / ANALYSE DU SOL / AGRICULTEUR

[Consulter la base documentaire du Pôle-relais marais atlantiques, Manche et mer du Nord](#)

MIOSSEC, G. PUIG, A. 2007. PORTRAITS DE PRAIRIES EN ZONES HUMIDES. 24 P.

Ouvrage, Revue

ESTUAIRE DE LA LOIRE / MARAIS DU COTENTIN BESSIN / MARAIS BRETON / BARTHES DE L'ADOUR / CAMARGUE / MARAIS D'ORX / MARAIS POITEVIN / BAIE DE SOMME ET MARAIS ASSOCIES / LOIRE ATLANTIQUE / PAYS DE LA LOIRE / POITOU CHARENTES / VENDEE / CHARENTE MARITIME / BASSE NORMANDIE / DEUX SEVRES / AQUITAINE / LANDES / PROVENCE ALPES COTE D'AZUR



Images à l'appui, ce document présente de la page 8 à 9 les différentes productions réalisées dans les prairies tandis qu'aux pages 10-11, il parle de l'activité d'élevage.

ETUDE DE MILIEU / PRAIRIE / ZONE HUMIDE / ELEVAGE

[Consulter la base documentaire du Pôle-relais marais atlantiques, Manche et mer du Nord](#)

PEREZ, A. SIGNORET, F. PONTON, A. MODOT, C. **ELEVAGE EN MARAIS. GUIDE TECHNIQUE DES PRAIRIES DE MARAIS.**

Brochure, fascicule, guide technique

PAYS DE LA LOIRE / VENDEE / MARAIS BRETON

Ce document technique présente l'intérêt de la diversité végétale des prairies naturelles inondées du Marais breton. Il met à disposition des connaissances afin de permettre aux agriculteurs de se réapproprier les savoir-faire pour l'élevage en utilisant cette diversité végétale. Il apporte également des conseils pour observer et identifier les espèces reconnues pour leur valeur fourragère. Présentées dans un classeur, on retrouve les principales espèces végétales sous forme de fiches pratiques, avec une photo de la plante, une description, des informations sur les milieux naturels où l'espèce se développe ainsi que des informations sur la valeur fourragère.

MARAIS / ELEVAGE / ESPECE VEGETALE / INVENTAIRE D'ESPECES / FLORE / FOURRAGE

[Consulter la base documentaire du Pôle-relais marais atlantiques, Manche et mer du Nord](#)

VIDALAIN, M. 1999. **LA GESTION DES TROUPEAUX BOVINS ET EQUINS DE RACE CAMARGUE SUR LE MARAIS DE SACY-LE-GRAND.** IN : COLLOQUE : « PRESERVER LA BIODIVERSITE PAR LE PATURAGE EXTENSIF ». PARIS, LA VILETTE - SACY LE GRAND, 22 ET 23 JUIN 1999. PARCS NATURELS REGIONAUX DE FRANCE. P. 173-176.

Contribution

OISE

Modalités d'un élevage de bovins Camargue-Highland et de chevaux Camargue sur le marais de Sacy-le-Grand dans le département de l'Oise. Cette expérience est unique dans le marais et concerne 15% de la surface totale du marais. Sur une période de 10, un effet du pâturage sur le ralentissement du développement de la végétation arbustive et arborescente a été observé.

PATURAGE / MARAIS TOURBEUX / ELEVAGE / BOVINS / EQUINS / VALORISATION ECONOMIQUE

[Consulter la base documentaire du Pôle-relais tourbières](#)

MARAICHAGE



MACDONALD-DUPUIS, N. 2018. **LA CANNEBERGE, QUEL IMPACT SUR LES MILIEUX HUMIDES ?** RADIO-CANADA.

Document web

CANADA

VACCINIUM OXYCCOCOS / PRODUITS DES ZONES HUMIDES / EXPLOITATION INDUSTRIELLE

[Consulter la base documentaire du Pôle-relais tourbières](#)

PARC NATUREL REGIONAL DES CAPS ET DES MARAIS D'OPALE. 2013. **LE CONTRAT DE MARAIS 2014-2025. UNE NOUVELLE AMBITION COLLECTIVE POUR LE MARAIS AUDOMAROIS.** 37 P.

Brochure, fascicule, guide technique

NORD / NORD PAS DE CALAIS / MARAIS AUDOMAROIS

Ce document synthétise, sous 44 fiches actions, les projets et missions animés par l'ensemble des acteurs sur le marais Audomarois. Il est également appelé à être la ligne de conduite pour la Réserve de biosphère et le

site Ramsar en marais Audomarois. Cette brochure présente les axes essentiels en s'appuyant sur une approche historique et propose quelques éléments sur le maraîchage dans le marais audomarois, dernier marais maraîcher de France.

[Consulter la base documentaire du Pôle-relais marais atlantiques, Manche et mer du Nord](#)

PARC NATUREL REGIONAL DES CAPS ET MARAIS D'OPALE. NON DATE. **PARCELLES DE MARAIS, PARCELLES DE MEMOIRE.** 40 P.

Plaquette

HISTOIRE / PRODUITS DES ZONES HUMIDES / MARAICHAGE

[Consulter la base documentaire du Pôle-relais tourbières](#)

RIZICULTURE

2013. **DOSSIER - RIZ BIO.** ALTERAGRI. N°117. P. 5-15.

Article technique

Si la culture du riz biologique reste marginale dans le monde et en France, elle ne cesse néanmoins de progresser. En Camargue, où la culture de riz français est concentrée, près de 1 400 hectares sont désormais certifiés bio, soit 6% de la surface rizicole. Malgré les avancées de la recherche cette dernière décennie, le riz bio reste une culture technique, notamment à cause de la gestion complexe des adventices. Ce dossier propose dans un premier temps de présenter les grandes caractéristiques de la culture du riz, qui doit prendre en compte l'ensemble des pratiques établies lors de la gestion de la rotation. Le deuxième article s'attarde sur les pratiques visant la maîtrise de l'enherbement, qui est la grande difficulté de la culture du riz bio. Ensuite, la recherche présente son processus d'accompagnement et les travaux mis en œuvre pour accompagner les acteurs de la filière riz bio. Enfin, une étude prospective cherche à évaluer les possibilités de développement de la riziculture biologique en Camargue et ses conséquences possibles d'un développement régional de l'agriculture biologique.

RIZICULTURE / AGRICULTURE / AGRICULTURE BIOLOGIQUE

[Consulter la base documentaire du Pôle-relais lagunes méditerranéennes](#)


PERNOLLET, C. 2016. **L'UTILISATION DES RIZIERES PAR LES CANARDS HIVERNANTS : VERS UNE GESTION DES RIZIERES EN INTERCULTURE FAVORABLE AUX CANARDS ET AUX AGRICULTEURS.** UNIVERSITE DE MONTPELLIER SCIENCES ET TECHNIQUES DU LANGUEDOC ; TOUR DU VALAT ; ONCFS ; ECOLE DOCTORALE GAIA. 276 P.

Mémoire / Thèse

BOUCHES-DU-RHONE

Les rizières constituent des habitats favorables pour les oiseaux d'eau, en particulier en tant que halte migratoire, zone de reproduction ou site d'alimentation hivernal.

Dans ce dernier cas, la disponibilité des ressources alimentaires (grains de riz non ramassés, graines d'adventices ou invertébrés) semble être fortement influencée par les pratiques culturales post-récolte. Ce projet vise à tester sur les rizières des pratiques post-récolte alternatives au brûlage-labour traditionnellement mis en place en Camargue afin de mesurer les conséquences en termes de disponibilité de nourriture et de fréquentation des parcelles par les canards hivernants. Différents traitements post-récolte (inondation, brûlage, labour, disquage et leurs combinaisons) ont été testés. Nous avons réalisé un suivi de la quantité de graines (riz, adventices) disponibles au cours du temps, depuis la récolte en Septembre-Octobre jusqu'en Mars ainsi qu'un suivi de l'usage des parcelles par les canards pendant la journée et pendant la nuit. En parallèle, nous avons étudié les bénéfices agronomiques potentiels de certaines pratiques en interculture et nous avons



cherché à identifier une solution mutuellement bénéfique, répondant aux besoins d'habitat d'hivernage des canards et à ceux des riziculteurs, le tout à moindre coût.

CAMARGUE ; ANATIDES ; RIZICULTURE ; HIVERNANT ; CONSERVATION ; AGRICULTURE

[Consulter la base documentaire du Pôle-relais lagunes méditerranéennes](#)

VIANET, E. 2004. **LE RIZ DE CAMARGUE**. ZONES HUMIDES INFOS. N°43. P. 25-26.

Article technique

Cet article fait un rappel sur les caractéristiques du riz Paddy de Camargue, sur son historique, sa production et le choix d'une démarche qualité.

PRODUITS DES ZONES HUMIDES / RIZICULTURE / AGRICULTURE

[Consulter la base documentaire du Pôle-relais lagunes méditerranéennes](#)

SALICULTURE

CENTRE DE RECHERCHES EN HISTOIRE INTERNATIONALE ET ATLANTIQUE. 2006. **LE SEL DE LA BAIE. HISTOIRE, ARCHEOLOGIE, ETHNOLOGIE DES SELS ATLANTIQUES**. ACTES DU COLLOQUE DU 16-18 SEPTEMBRE 2004 A NANTES. 415 P.

Acte de colloque

FRANCE / ESPAGNE / CAMARGUE / PROVENCE ALPES COTE D'AZUR / AQUITAINE / GIRONDE / PAYS DE LA LOIRE / LOIRE ATLANTIQUE / BRETAGNE / POITOU CHARENTES / CHARENTE MARITIME / BAIE DE BOURGNEUF / ILE DE NOIRMOUTIER / VENDEE / MARAIS DE GUERANDE

MARAIS SALANT / COMMERCIALISATION / ARCHEOLOGIE / SEL / HISTOIRE / ETHNOLOGIE

[Consulter la base documentaire du Pôle-relais marais atlantiques, Manche et mer du Nord](#)

 COMMUNAUTE D'AGGLOMERATION DE LA PRESQU'ILE DE GUERANDE – ATLANTIQUE. 2018. **LANCEMENT DU PROGRAMME LIFE SALLINA 2018-2023 EN FAVEUR DE LA BIODIVERSITE DES MARAIS SALANTS ET SALES DE GUERANDE ET DU MES, DE L'ILE DE NOIRMOUTIER ET DU MARAIS**

BRETON.

Brochure fascicule et guide technique

ILE DE NOIRMOUTIER / VENDEE / PAYS DE LA LOIRE / LOIRE ATLANTIQUE / MARAIS DE GUERANDE / MARAIS DU MES ET BAIE DE PONT / MARAIS BRETON

Le programme européen LIFE SALLINA (2018 - 2023), a pour objectifs aux côtés des acteurs locaux, d'intensifier la restauration et la préservation de la biodiversité des marais salants et salés des Pays de la Loire.

MARAIS SALANT / SEL / BIODIVERSITE / OISEAU

[Consulter la base documentaire du Pôle-relais marais atlantiques, Manche et mer du Nord](#)

FORUM DES MARAIS ATLANTIQUES. 2007. **SELS DE L'ATLANTIQUE : UNE PRODUCTION NATURE, UN AVENIR**. COLLOQUE DU 22-23 NOVEMBRE 2007 A ARS EN RE. 71 P.

Acte de colloque

POITOU CHARENTES / CHARENTE MARITIME / MARAIS DE L'ILE DE RE / PAYS DE LA LOIRE / LOIRE ATLANTIQUE / MARAIS DE GUERANDE / MARAIS DU MES ET BAIE DE PONT / ILE DE NOIRMOUTIER / GOLFE DU MORBIHAN / MORBIHAN / BRETAGNE / VENDEE

Retranscription des débats.

SYSTEME D'INFORMATION GEOGRAPHIQUE / MARAIS SALANT / SEL / BIOLOGIE

[Consulter la base documentaire du Pôle-relais marais atlantiques, Manche et mer du Nord](#)

HAYOZ, G ; CLAVREUL, D. ; SAUTHIER, N. 2012. **TERRE DE SELS**. LA SALAMANDRE. N° 212. P. 18-45.

Article de presse

Condiment existentiel issu de l'océan primitif, le sel a joué un rôle clé dans l'histoire de l'humanité. Autrefois rare, noble et précieux, il est devenu banal : on le jette en hiver sur nos routes ! D'où vient cet or blanc, comment est-il récolté ? Comment vivent plantes et animaux dans des milieux salins tellement hostiles ? Perçons ensemble les fabuleux mystères du roi de la table. (résumé revue)

SALIN / SEL

[Consulter la base documentaire du Pôle-relais lagunes méditerranéennes](#)

NOUVEAUTÉ

JEAN BART, M. ; ROQUES, H. 2020. **SEL & MARAIS SALANTS DE L'ILE DE RE. HISTOIRE DU SEL DE L'ILE DE RE DE LA MER AU GRAIN DE SEL. LES 4 SAISONS DU MARAIS.** 42 P.

Ouvrage, Revue

POITOU CHARENTES / CHARENTE MARITIME / MARAIS DE L'ILE DE RE

Au sommaire de cet ouvrage : - Généralités sur le sel (origine et utilisations); - Histoire des marais salants de l'île de Ré; - Fonctionnement d'un marais salants ; - Les 4 saisons du saunier. Le dico du saunier Le tout parsemé d'encarts sur les oiseaux et les plantes et de portraits de sauniers.

SEL / MARAIS SALANT / ILE / HISTOIRE

[Consulter la base documentaire du Pôle-relais marais atlantiques, Manche et mer du Nord](#)

NOUVEAUTÉ

MENANTEAU, L. 2018. **SELS ET SALINES DE L'EUROPE ATLANTIQUE.** 502 P.

Ouvrage, Revue

Le sel a joué un rôle fondamental dans l'histoire des régions atlantiques. Utile pour ses qualités de conservation des aliments, élément du pouvoir royal ou seigneurial, le sel atlantique a été un des moteurs du commerce maritime en Europe. À partir du XXe siècle, les avancées technologiques et la concurrence du sel industriel a été à l'origine de bouleversements économiques et paysagers. Servi par une iconographie exceptionnelle, cet ouvrage aide à la connaissance de cette culture riche et variée du sel. (Résumé d'auteur).

SEL / HISTOIRE / GEOGRAPHIE / COMMERCE / MARAIS SALANT / ZONE HUMIDE / PALUDIER

[Consulter la base documentaire du Pôle-relais marais atlantiques, Manche et mer du Nord](#)

NOUVEAUTÉ

PAPY, L. 1931. **LES MARAIS SALANTS DE L'OUEST.** REVUE GEOGRAPHIQUE DES PYRENEES ET DU SUD OUEST. TOME 2, FASCICULE 2. P.121-161.

Ouvrage, Revue

SEL / HISTOIRE / MARAIS SALANT

[Consulter la base documentaire du Pôle-relais marais atlantiques, Manche et mer du Nord](#)

NOUVEAUTÉ

PELIN, J.M. ; DOUCE PELIN M. 2018. **UNE HISTOIRE SALEE DES MARAIS SALANTS DE L'ILE DE RE.** 152 P.

Ouvrage, Revue

POITOU CHARENTES / CHARENTE MARITIME / MARAIS DE L'ILE DE RE

Le couple a tenu, à travers cet ouvrage, à replacer dans son contexte l'histoire du sel rétais et à réaffirmer ainsi les dates essentielles et les temps forts de cette aventure. Désormais retraités, ils ont trié leurs archives et racontent les difficultés rencontrées et la reconnaissance professionnelle obtenue grâce à leur travail, leur acharnement et leur imagination. (Résumé d'auteur)

MARAIS SALANT / SEL / ILE / HISTOIRE / PALUDIER

[Consulter la base documentaire du Pôle-relais marais atlantiques, Manche et mer du Nord](#)

NOUVEAUTÉ

ROCCHI S. ; MARTINEZ K. ; SAVON C. ; SCHMALE K. ; VOLANT J., 2013. **PROJET DE REMISE EN EXPLOITATION D'UNE ACTIVITE SALICOLE SUR LE SALIN DE LAPALME – ÉVALUATION APPROPRIÉE DES INCIDENCES NATURELLES**

2000 : ZONE SPECIALE DE CONSERVATION FR9101441 « COMPLEXE LAGUNAIRE DE LAPALME » ZONE SPECIALE DE CONSERVATION FR9112006 « ETANG DE LAPALME ». ECO-MED. 131 P.

Rapport d'études

AUDE

Dans le cadre d'un projet de remise en exploitation du salin de Lapalme dans le département de l'Aude (11), les services de l'Etat ont souhaité que le maître d'ouvrage mène une Évaluation Appropriée des Incidences par rapport aux sites Natura 2000 locaux situés à proximité. Afin de répondre à cette obligation, la SAS SDA a sollicité le bureau d'études en environnement naturel ECO-MED (Ecologie et Mediation) afin de réaliser cette expertise. L'objectif de la présente étude est d'évaluer les atteintes du projet de remise en exploitation salicole sur les objectifs de conservation des deux sites Natura 2000 directement concernés par ce redéploiement. Cette expertise a pour objectif également de conclure sur la significativité des incidences portées par le projet sur l'état de conservation des espèces et habitats ayant justifié la désignation de ces deux sites Natura 2000.

ETANG DE LAPALME / SALIN / SALICULTURE / NATURA 2000

[Consulter la base documentaire du Pôle-relais lagunes méditerranéennes](#)

VITICULTURE

N. D. **FICHE PRATIQUE N°6 : LES ZONES HUMIDES DANS LE VIGNOBLE**. LPO ALSACE ; TERRA VITIS ; ASSOCIATION TYFIE

Guide

Cette fiche réalisée par l'Association Tyflo et la LPO Alsace dans le cadre du projet «Corridors écologiques et micro-habitats» (avec le soutien de la Région Alsace, de l'Agence de l'Eau Rhin-Meuse, de la Fondation Véolia et de la Fondation de France) présente les micro-zones humides que l'on peut rencontrer sur les terrains viticoles, leurs intérêts, ainsi que la manière de les gérer.

VIGNE

[Consulter la base documentaire du Pôle-relais lagunes méditerranéennes](#)

Aquaculture

2015. **SCHEMA REGIONAL DE DEVELOPPEMENT DE L'AQUACULTURE MARINE : CORSE**. PREFECTURE DE CORSE. 31 P.

Rapport d'études

CORSE

Ce schéma régional propose un état des lieux de l'aquaculture, une description du cadre réglementaire, sa méthode d'élaboration et un répertoire des sites aquacoles existants et propices au développement.

AQUACULTURE / ETANG DE DIANA / ETANG D'URBINO / PISCICULTURE / CONCHYLICULTURE / CORSE / CARTOGRAPHIE

[Consulter la base documentaire du Pôle-relais lagunes méditerranéennes](#)

DELORME, A. 2021. **ENQUETE AQUACULTURE 2019**. AGRESTE - CHIFFRES ET DONNEES. 45 P.

Article technique

Réalisée en 2020, l'enquête Aquaculture 2019 mesure le volume et la valeur de la production aquacole en France métropolitaine pour l'exercice comptable 2019. Elle évalue également l'emploi concerné par ces activités.

AQUACULTURE / PISCICULTURE / CONCHYLICULTURE

[Consulter la base documentaire du Pôle-relais lagunes méditerranéennes](#)

FRANCEAGRIMER ; MINISTERE DE L'AGRICULTURE, DE L'AGROALIMENTAIRE ET DE LA FORET. 2015. **LES FILIERES PECHE ET AQUACULTURE EN FRANCE : PRODUCTION, ENTREPRISES, ECHANGES, CONSOMMATION**. FRANCEAGRIMER. 36 P.

Rapport d'activités

Ce document présente un ensemble de chiffres mis en valeurs dans des graphiques et cartes. Il est composé de 4 parties : production, entreprises, échanges, consommation.

PECHE / AQUACULTURE

[Consulter la base documentaire du Pôle-relais lagunes méditerranéennes](#)

GILLES, S. ; ISMINO, R. ; SANCHEZ, H. ; DAVID, F. ; NUNEZ, J. ; DUGUE, R. ; DARIAS, M.J. ; ROMER, U. **AN INTEGRATED CLOSED SYSTEM FOR FISH-PLANKTON AQUACULTURE IN AMAZONIAN FRESH WATER**. ANIMAL 8(8). P. 1319–1328.

Article

IQUITOS / PEROU / BASSIN AMAZONIEN

A prototype of an integrated closed system for fish-plankton aquaculture was developed in Iquitos (Peruvian Amazonia) in order to cultivate the Tiger Catfish, *Pseudoplatystoma punctifer* (Castelnau, 1855). This freshwater recirculating system consisted of two linked sewage tanks with an intensive rearing unit (a cage) for *P. punctifer* placed in the first, and with a fish-plankton trophic chain replacing the filters commonly used in clear water closed systems. Detritivorous and zooplanktivorous fishes (Loricariidae and Cichlidae), maintained without external feeding in the sewage volume, mineralized organic matter and permitted the stabilization of the phytoplankton biomass. Water exchange and organic waste discharge were not necessary. In this paper we describe the processes undertaken to equilibrate this ecosystem: first the elimination of an un-adapted spiny alga, *Golenkinia* sp., whose proliferation was favored by the presence of a small rotifer, *Trichocerca* sp., and second the control of this rotifer proliferation via the introduction of two cichlid species, *Acaronia nassa* Heckel, 1840 and *Satanoperca jurupari* Heckel, 1840, in the sewage part. This favored some development of the green algae *Nannochloris* sp. and *Chlorella* sp. At that time we took the opportunity to begin a 3-month rearing test of *P. punctifer*. The mean specific growth rate and feed conversion ratio (FCR) of *P. punctifer* were 1.43 and 1.27, respectively, and the global FCR, including fish in the sewage part, was 1.08. This system has proven to be suitable for growing *P. punctifer* juveniles out to adult, and provides several practical advantages compared with traditional recirculating clear water systems, which use a combination of mechanical and biological filters and require periodic waste removal, leading to water and organic matter losses.

AQUACULTURE / PLANCTON / PHYTOPLANCTON / POISSON

[Consulter la base documentaire du Pôle-relais zones humides tropicales](#)

ODY, D. ; PIANTE, C. 2015. **CROISSANCE BLEUE : LA MEDITERRANEE FACE AU DEFI DU BON ETAT ECOLOGIQUE. SYNTHESE EUROPEENNE**. WWF-FRANCE ; PROJET MEDTRENDS. 64 P.

Rapport d'études

Ce document constitue la synthèse du rapport européen de 192 pages "Croissance bleue en Méditerranée : le défi du Bon état écologique." qui brosse un état des lieux de la région en matière d'activités humaines et enjeux

de préservation de l'environnement. Le WWF en appelle à une vision prospective partagée pour une économie bleue durable.

HYDROCARBURE ; RESSOURCES NATURELLES ; TRANSPORT MARITIME ; AQUACULTURE ; TOURISME

[Consulter la base documentaire du Pôle-relais lagunes méditerranéennes](#)



PHILIPPOT, V. ; BOUCHON C. ; HEDOUIN, L. 2014. **SAVOIRS LOCAUX A PROPOS DES GORGONES CHEZ LES TRAVAILLEURS DE LA MER DES ILES DE LA GUADELOUPE (ANTILLES FRANÇAISES)**. VERTIGO. VOLUME 14, NUMERO 2.

Article

GUADELOUPE

La Guadeloupe est soumise aux programmes régionaux en faveur de la conservation de la biodiversité pour sauvegarder les écosystèmes récifaux soumis à la surpêche. Les producteurs halieutiques doivent intégrer les mesures légales à travers leurs pratiques traditionnelles dont l'apprentissage repose encore beaucoup sur une transmission directe de savoirs concrets et utiles. Les gorgones, éléments structurels des paysages coralliens, sont des organismes emblématiques aux Antilles. L'enjeu se joue entre cultures et savoirs différents, dans un contexte socio-économique qui évolue vite. Les 14 pêcheurs et mareyeurs interrogés en 2012 ont une connaissance empirique des fonds marins coralliens qu'ils traduisent difficilement dans le langage scientifique. Les termes génériques caye, corail et récif, bien utilisés, renvoient à l'idée d'un monde dynamique et flou plutôt qu'à des taxons zoologiques. Ils désignent une entité composite, mais identifiable, mêlant vivant et inerte, indispensable aux poissons. Le rapport des pêcheurs au benthos est surtout tactile, lié à la manipulation des filets et nasses. Les contacts perçus comme désagréables inspirent une méfiance exacerbée par des croyances dont la connotation spirituelle est à corroborer. La place des gorgones, incertaine, est associée à la flore. Une classification populaire basée sur les échanges oraux est proposée. Si le lexique est pauvre et que décrire est un exercice difficile, les formes réticulées montrées sont bien reconnues. L'assimilation des messages en faveur de la protection du benthos autre que les coraux est donc problématique. Les gorgones recouvrent cependant une double valeur d'usage. Elles sont indissociables à l'idée de bonne pêche et sont la source d'un savoir territorial exploitable pour le tourisme.

RECIF CORALLIEN / PECHE / BIODIVERSITE / CONSERVATION DE LA NATURE

[Consulter la base documentaire du Pôle-relais zones humides tropicales](#)

PISCICULTURE / PECHE

2016. **ZONES HUMIDES, PECHE ET PISCICULTURE D'EAU DOUCE**. ZONES HUMIDES INFOS N° 90-91. SOCIETE NATIONALE DE PROTECTION DE LA NATURE. 24 P.

Article scientifique

Ce nouveau numéro de la revue "Zones Humides Infos", édité par la SNPN, porte sur la pêche et la pisciculture en eau douce. Il existe six grandes régions d'étangs piscicoles de France -Dombes, Forez, Champagne, Lorraine, Sologne et Brenne- qui sont considérées, à juste titre, comme des hauts lieux de la biodiversité. Elles affrontent cependant des difficultés économiques ou structurelles qui remettent aujourd'hui en cause cet acquis.

PECHE / PISCICULTURE / EAU DOUCE / AGRICULTURE / ELEVAGE / AGRI-ENVIRONNEMENT

[Consulter la base documentaire du Pôle-relais lagunes méditerranéennes](#)



2016. **PLAN DE GESTION DES POISSONS MIGRATEURS BASSIN RHONE-MEDITERRANEE 2016-2021**. DREAL AUVERGNE-RHONE-ALPES. 103 P.

Plan de gestion

L'objectif général du plan de gestion des poissons migrateurs Rhône-Méditerranée (PLAGEPOMI) est la préservation et la reconquête durable des populations de poissons migrateurs amphihalins pour chacune des 3 espèces concernées (anguille, alose feinte du Rhône, lamproie marine), pour la période 2016-2021. Il est organisé autour de 5 orientations visant à atteindre des objectifs pour chacune des espèces concernées au cours du cycle de gestion 2016-2021 : 1. Reconquérir les axes de migration, 2. Suivre et gérer les pêcheries, 3. Poursuivre et optimiser le suivi des populations, 4. Poursuivre l'acquisition de connaissances sur ces espèces et leurs habitats pour mieux les préserver, 5. Sensibiliser et communiquer sur les enjeux du plan de gestion.

ANGUILLE EUROPEENNE / MIGRATION / LAMPROIE MARINE / SUIVI / ALOSE FEINTE DU RHONE / PECHE / PROFESSIONNELLE / RESTAURATION ENVIRONNEMENT

NOUVEAUTÉ BLANCHET, G. ; GOBERT, B. ; GUÉRÉDRAT, J-A. 2002. **LA PECHE AUX ANTILLES (MARTINIQUE ET GUADELOUPE)**. IRD ÉDITIONS.

Ouvrage

MARTINIQUE / GUADELOUPE

L'objet de l'ouvrage est de mieux connaître les travaux du Pôle halieutique mais également de faire bénéficier ces connaissances pour qu'elles puissent être utilisées par un public de responsables administratifs et politiques, pour parvenir à une gestion plus rationnelle des ressources marines et un développement durable de l'activité de pêche.

ECOSYSTEME MARIN / PECHE COTIERE / GESTION DES RESSOURCES

Consulter la base documentaire du Pôle-relais zones humides tropicales

CLEMENT, O. 1985. **LA PISCICULTURE EXTENSIVE DANS LES MARAIS SAUMATRE DE LA COTE ATLANTIQUE**. CEMAGREF. 23 P.

Acte de colloque

PISCICULTURE / MARAIS COTIER / AQUACULTURE / EAU SAUMATRE / ANGUILLE -

Consulter la base documentaire du Pôle-relais marais atlantiques, Manche et mer du Nord

DDTM 34. 2015. **LE GUIDE DU PECHEUR MARITIME DE LOISIR DANS L'HERAULT ET LE GARD (EDITION 2015)**. DDTM 34/DML. 14 P.

Guide

GARD / HERAULT

La pêche maritime de loisir est une activité côtière qui se pratique tout au long de l'année, pour la seule consommation familiale. Afin de préserver une pêche durable, ce guide est destiné au pêcheur maritime, amateur soucieux de préserver son environnement, afin qu'il devienne un pêcheur averti quant à la réglementation en vigueur dans l'Hérault et le Gard.

PECHE

Consulter la base documentaire du Pôle-relais lagunes méditerranéennes



DEBRAY, N. 2012. **ETUDE DE L'ACTIVITE DE PECHE A PIED RECREATIVE EN BAIE DE BOURGNEUF**. 87 P.

Mémoire de stage

VENDEE / PAYS DE LA LOIRE / BAIE DE BOURGNEUF / ILE DE NOIRMOUTIER

L'étude de cette activité de pêche à pied de loisir porte principalement sur 3 sites Natura 2000 « Marais Breton, baie de Bourgneuf, Ile de Noirmoutier et Forêt de Monts », elle a été réalisée en concertation avec les différents acteurs du territoire. 150 enquêtes ont été menées auprès des pêcheurs à pied des 3 sites afin de caractériser leurs pratiques et leur connaissance de la réglementation.

PECHE / LOISIR / PECHEUR / ESTRAN / HABITAT NATUREL / REGLEMENTATION / ZONE HUMIDE / COQUILLAGE

[Consulter la base documentaire du Pôle-relais marais atlantiques, Manche et mer du Nord](#)

MARTY, F. ; MARTY, B. 2008. **LA PECHE ARTISANALE, ENTRE MER ET ETANGS**. 84 P.

Ouvrage

Ce petit livret de 85 pages, très bien documenté et agrémenté de nombreuses illustrations, aborde les étangs littoraux et la mer Méditerranée qui sont situés au cœur du Parc naturel régional de la Narbonnaise en Méditerranée. Les auteurs se posent plusieurs questions auxquelles ils tentent de trouver des réponses : que se passe-t-il sous la surface de l'eau ? Quelles sont les espèces, poissons ou crustacées, qui y vivent ? Et comment interviennent les «petits métiers» de la pêche sur les milieux typiquement méditerranéens ?

PECHE / PECHE ARTISANALE / ETANG

[Consulter la base documentaire du Pôle-relais lagunes méditerranéennes](#)

MEYRIGNAC, A. 1987. **PRODUCTION PISCICOLE D'UN MARAIS SAUMATRE ENDIGUE. CONTRIBUTION A LA CARACTERISATION DE L'ALVINAGE NATUREL**. 92 P.

Mémoire de stage

AQUITAINE / GIRONDE

BASSIN D'ARCACHON / DOMAINE DE CERTES / PISCICULTURE / MARAIS / EAU SAUMATRE / ALEVINAGE

[Consulter la base documentaire du Pôle-relais marais atlantiques, Manche et mer du Nord](#)

PAILLISSON, J.-M. 2015. **LA BIODIVERSITE PISCICOLE DES MARAIS DU BRIVET DE 2004 A 2014**. 63 P.


Mémoire de stage

PAYS DE LA LOIRE / LOIRE ATLANTIQUE

Le Parc naturel régional de Brière s'est engagé depuis plusieurs années dans différentes opérations de diagnostic environnemental afin d'identifier les facteurs majeurs de perturbation du fonctionnement des marais et de trouver des solutions de gestion permettant d'enrayer une dégradation de son patrimoine biologique. Un diagnostic à l'échelle du territoire a été effectué en 2004-2006 afin de caractériser le peuplement de poissons sur l'ensemble du marais du Brivet. Depuis 2008, ce suivi piscicole est mené chaque année par l'Université de Rennes 1.

MARAIS DE BRIERE ET DU BRIVET / MARAIS / POISSON / ANGUILE / PARC NATUREL REGIONAL / PECHE

[Consulter la base documentaire du Pôle-relais marais atlantiques, Manche et mer du Nord](#)

 POLE-RELAIS LAGUNES MEDITERRANEENNES ; AGENCE FRANÇAISE POUR LA BIODIVERSITE. 2018. **ACTES DU COLLOQUE REGIONAL : POISSONS MIGRATEURS ET ACTIVITES HALIEUTIQUES DANS LES ZONES HUMIDES DE CORSE: QUEL ETAT DES CONNAISSANCES, POUR QUELLE GESTION ?**. OFFICE DE L'ENVIRONNEMENT DE LA CORSE ; DREAL CORSE ; AGENCE DE L'EAU RHONE MEDITERRANEE CORSE. 28 P.

Acte / Compte-rendu

CORSE

Cette rencontre a été organisée par l'Office de l'Environnement de la Corse dans le cadre de ses actions menées pour le Pôle-relais lagunes méditerranéennes, en collaboration technique et financière avec la DREAL de Corse, l'Agence de l'eau Rhône Méditerranée Corse. Ce séminaire fait écho à une rencontre similaire organisée en mars 2017 à Lattes (34) à destination des acteurs d'Occitanie et de Provence-Alpes-Côte d'Azur. Dans le cadre de la plateforme gestion-recherche initiée par le Pôle-lagunes, le séminaire PoMi a été organisé afin de présenter pour la région Corse : - d'une part les objectifs des politiques publiques en faveur des populations piscicoles sur les lagunes et cours d'eau, et préciser ainsi les enjeux qui se posent sur chaque

thème ; - d'autre part, de faire un état des connaissances scientifiques permettant de mieux adapter la gestion des milieux lagunaires et cours d'eaux aux enjeux piscicoles. In fine le séminaire apportera un appui scientifique et technique dans le cadre de la rédaction du plan de gestion des poissons migrateurs (PLAGEPOMI) pour la région Corse (le dernier datant 2004-2008). Cette rencontre a été organisée par l'Office de l'Environnement de la Corse dans le cadre de ses actions menées par le Pôle-relais lagunes méditerranéennes, en collaboration technique et financière avec la DREAL de Corse, l'Agence de l'eau Rhône Méditerranée Corse. Ce séminaire fait écho à une rencontre similaire organisée en mars 2017 à Lattes (34) à destination des acteurs d'Occitanie et de Provence-Alpes-Côte d'Azur. Dans le cadre de la plateforme gestion-recherche initiée par le Pôle-lagunes, le séminaire PoMi a été organisé afin de présenter pour la région Corse : - d'une part les objectifs des politiques publiques en faveur des populations piscicoles sur les lagunes et cours d'eau, et préciser ainsi les enjeux qui se posent sur chaque thème ; - d'autre part, de faire un état des connaissances scientifiques permettant de mieux adapter la gestion des milieux lagunaires et cours d'eaux aux enjeux piscicoles. In fine le séminaire apportera un appui scientifique et technique dans le cadre de la rédaction du plan de gestion des poissons migrateurs (PLAGEPOMI) pour la région Corse (le dernier datant 2004-2008).

POISSONS / MIGRATION / LAGUNE / GESTION

[Consulter la base documentaire du Pôle-relais lagunes méditerranéennes](#)

NOUVEAUTE

PUJOL, J.L. 1988. **MARAIS A POISSON SUR LA COTE ATLANTIQUE OU GUIDE TECHNIQUE POUR LA PRATIQUE D'UNE NOUVELLE PISCICULTURE EXTENSIVE DANS LES ANCIENS MARAIS SALANTS.** 350 P.

Mémoire de stage

MARAIS / POISSON / PISCICULTURE / MARAIS SALANT / AQUACULTURE

[Consulter la base documentaire du Pôle-relais marais atlantiques, Manche et mer du Nord](#)

NOUVEAUTE

SAFFACHE, P. ; RAMDINE, G. 2001. **PECHE ET ECOSYSTEMES MARINS GUADELOUPEENS.** ASSOCIATION POUR LES ESPACES NATURELS. 9 P.
GUADELOUPE

Localisée par 16° de latitude nord et 61 ° de longitude ouest, la Guadeloupe se compose de deux îles principales (la Grande-Terre et la Basse-Terre - séparées par la rivière Salée - s'étendent sur 1 705 km²) entourées d'îlots appelés localement "les dépendances" : Marie Galante (158 km²), la Désirade (20 km²), Saint-Barthélemy (21 km²), les Saintes (13 km²) auxquels il faut ajouter la partie nord de l'île de Saint-Martin (50 km²). La Guadeloupe est donc un espace archipélagique d'une superficie de 1 900 km² environ. Cet archipel de 430 000 habitants (INSEE, 2 000), présente de grandes disparités d'occupation humaine, puisque les dépendances regroupent moins de 15 % de la population totale, alors que les seules villes de Pointe-à-Pitre, des Abymes et du Gosier en concentrent 30 % environ, ce qui leur confère une densité de 600 hab./km².

Si l'économie traditionnelle fut basée sur la culture de la canne à sucre, la tertiarisation progressive de l'économie - depuis la départementalisation (1946) - a permis d'accroître le niveau de vie de la population, en la concentrant dans les secteurs marchands et l'administration. Face à ces mutations socio-économiques, certaines activités, jadis fondamentales pour les populations locales, périclitent lentement : c'est le cas de la pêche qui ne compte que 1 500 professionnels (INSEE,1998), alors qu'ils étaient plus de 2 500 en 1970 (INSEE, 1 970).

Pour comprendre ces mutations, il importe au préalable de détailler les caractéristiques écosystémiques du milieu, de présenter les techniques de pêche utilisées, de décrypter la place qu'occupe la pêche au sein de la société guadeloupéenne, ce qui permettra - à terme - de mettre à jour l'ensemble des facteurs à l'origine de ces transformations nocives pour l'équilibre social de l'archipel.

POISSON / CHASSE ET PECHE / ENGIN DE PECHE / ECOSYSTEME MARIN / PECHE EN MER

[Consulter la base documentaire du Pôle-relais zones humides tropicales](#)

SIRON, M. 2015. **INVENTAIRE ET ANALYSE DES SUIVIS PISCICOLES EN MARAIS**. 74 P.

Mémoire de stage

Le Forum des Marais Atlantiques propose une mallette regroupant plusieurs indicateurs destinés aux gestionnaires de zones humides pour évaluer leur programme d'action. L'un des indicateurs proposé par la mallette repose sur le suivi du peuplement piscicole. Un groupe d'experts a été constitué afin de travailler à développer un protocole de suivis piscicoles transposable aux différents types de marais et à construire un indicateur poisson en marais. Ce rapport fait un état des lieux des nombreuses techniques de suivis piscicoles actuellement utilisées en marais. Il servira à alimenter les réflexions du comité d'experts en leur proposant cinq protocoles de suivis piscicoles en zones humides, une grille d'objectifs et de contraintes permettant de choisir parmi ces protocoles et des critères pouvant être pris en compte pour le calcul de l'indicateur poisson en marais. (résumé d'auteur).

MARAIS / INDICATEUR BIOLOGIQUE / POISSON / SUIVI DES POPULATIONS / PEUPLEMENT DE POISSONS / QUALITE DE L'EAU

[Consulter la base documentaire du Pôle-relais marais atlantiques, Manche et mer du Nord](#)

CREVETTICULTURE / CRUSTACES

NOUVEAUTÉ

CARDONA, E. 2015. **INFLUENCE DE L'ENVIRONNEMENT TROPHIQUE DE L'ELEVAGE EN BIOFLOC SUR LES PERFORMANCES PHYSIOLOGIQUES DE LA CREVETTE LITOPENAEUS STYLIROSTRIS : ÉTUDE DE PARAMETRES DE LA NUTRITION, DE L'IMMUNITE ET DE LA**

REPRODUCTION. UNIVERSITE DE NOUVELLE-CALEDONIE. 190 P.

Mémoire

NOUVELLE-CALEDONIE

Le biofloc est un système d'élevage intensif avec un faible renouvellement d'eau ; ainsi se développe une population diversifiée de micro-organismes (micro-algues, zooplancton et bactéries)...

FLOCCULATION / AGENT DE FLOCCULATION / NUTRITION / MICROBIOLOGIE / BACTERIE / REPRODUCTION ANIMALE / ŒUF

[Consulter la base documentaire du Pôle-relais zones humides tropicales](#)

NOUVEAUTÉ

DUMAS, P. ; LEOPOLD, M. 2009. **ECOLOGIE ET EXPLOITATION DU CRABE DE PALETUVIER EN NOUVELLE-CALEDONIE**. ZONECO ; IRD.

Rapport

NOUVELLE-CALEDONIE

Le crabe de palétuvier constitue une ressource majeure pour de nombreuses populations riveraines des mangroves. En Nouvelle-Calédonie, il fait l'objet d'une pêche active dont le caractère vivrier...

ECOLOGIE ANIMALE / CRABE / PALETUVIER / MANGROVE / PECHE

[Consulter la base documentaire du Pôle-relais zones humides tropicales](#)

NOUVEAUTÉ

IRD ; DIRECTION DU DEVELOPPEMENT DURABLE - PROVINCE SUD. 2007. **ÉTUDE DE LA SELECTIVITE DES NASSES A CRABES PLIANTES AFIN DE RECUEILLIR DES DONNEES SUR LA FRACTION DES STOCKS EXPLOITES**. IRD ; ZONECO.

Rapport

NOUVELLE-CALEDONIE

Étude de la sélectivité des nasses à crabes pliantes afin de recueillir des données sur la fraction des stocks exploités.

CRABE / PECHE / RECUEIL DE DONNEES

NOUVEAUTE

LEOPOLD, M. 2007. **ETUDE DE LA SELECTIVITE DES NASSES A CRABES PLIANTES EN NOUVELLE-CALEDONIE**. IRD CENTRE DE NOUMEA ; ZONECO.

Rapport

NOUVELLE-CALEDONIE

D'après les données disponibles en Nouvelle-Calédonie, le crabe de palétuvier (*Scylla serrata*) est exploité plus intensivement depuis 2000, suite à l'usage grandissant de nasses pliantes d'importation. Des signes de tensions entre pêcheurs à pied et pêcheurs à la nasse sont déjà perceptibles dans certaines zones en province Nord et en province Sud. L'absence de données précises sur leur sélectivité et sur la fraction des stocks exploitée par les différentes techniques constitue une inquiétude supplémentaire sur le devenir des stocks de crabes.

L'usage des nasses pliantes continue donc de faire débat au sein des collectivités et entre les usagers : les questions portent en particulier sur l'opportunité d'interdire totalement ces nasses d'importation ou d'améliorer sensiblement leur sélectivité afin de limiter le commerce des crabes de moins de 14 cm (taille légale de capture en province Nord et en province Sud). L'opération ZONECO 2007 « Ecologie et exploitation du crabe de palétuvier en Nouvelle-Calédonie » comprend un volet destiné à tester cette seconde option de gestion ; il fait l'objet du présent rapport.

CRABE / PALETUVIER / PECHE

[Consulter la base documentaire du Pôle-relais zones humides tropicales](#)

NOUVEAUTE

LUONG CONG, T. 2014. **POLYCULTURE CREVETTE LITOPENAEUS STYLIROSTRIS (STIMPSON,1974) ET POISSON SIGANUS LINEATUS (VALENCIENNES, 1835) : FAISABILITE TECHNIQUE ET EFFETS SUR LE FONCTIONNEMENT ECOLOGIQUE DES BASSINS D'ELEVAGE DE CREVETTES**. UNIVERSITE DE LA NOUVELLE-CALEDONIE ; IFREMER ; PROVINCE-SUD. 215 P.

Mémoire

NOUVELLE-CALEDONIE

World aquaculture production of food-fish (fishes, crustaceans, mollusks, amphibians, reptiles (except crocodiles), sea cucumber, sea urchin, etc.) for human consumption reached 62.7 million...

AQUACULTURE / PRODUCTION ANIMALE / ELEVAGE / FONCTIONNEMENT / ECOLOGIE

[Consulter la base documentaire du Pôle-relais zones humides tropicales](#)

NOUVEAUTE

POUPIN, J ; JUNCKER, M. 2008. **CRUSTACES DES ILES WALLIS & FUTUNA : INVENTAIRE ILLUSTRE, ESPECES COMMERCIALISABLES ET CAPTURE DES FORMES LARVAIRES**. CRISP. 48 P.

Rapport

WALLIS-ET-FUTUNA

Le premier inventaire de crustacés communs des îles de Wallis & Futuna est proposé à partir d'un échantillonnage réalisé en octobre 2007. Trente et une stations ont été visitées aux îles Alofi, Futuna, et Wallis, en milieu terrestre, dans les rivières et estuaires, les mangroves, et en milieu marin, depuis la zone supratidale jusqu'aux premiers mètres du tombant récifal. Le bilan provisoire est de 127 espèces. La comparaison avec les îles de Polynésie Française, mieux étudiées, montre que ce premier résultat représente sans doute moins de 10% des espèces potentiellement présentes dans l'archipel. Les principales espèces d'intérêt commercial sont le crabe de cocotier, *Birgus latro*, les langoustes *Panulirus femoristriga*, *P. penicillatus*, et *P. versicolor*, la cigale *Parribacus caledonicus*, le crabe de palétuvier *Scylla serrata*, et la squille *Lysiosquilla maculata*.

Les captures de larves au filet stationnaire déployé sur le récif de Wallis montrent que les meilleurs rendements (320-550 larves/filet/nuit) sont obtenus dans les jours qui précèdent les premier et dernier quartiers de la lune.

Les larves de langoustes représentent moins de 0,4 % des captures mais certaines espèces d'intérêt pour l'aquariophilie marine, comme la crevette *Stenopus hispidus*, représentent jusqu'à 6 % des larves.

Des recommandations sont formulées pour une bonne gestion des espèces d'intérêt commercial et sur l'intérêt à terme des captures des formes larvaires à des fins d'aquaculture.

Ce rapport CRISP veut être un des outils de la gestion de la biodiversité dans l'archipel.

Cent huit des 127 taxons inventoriés sont illustrés en couleur, ce qui permettra à l'avenir une détermination aisée des espèces les plus communes.

CRUSTACE / CRABE / INVENTAIRE D'ESPECES / ECHANTILLONNAGE

[Consulter la base documentaire du Pôle-relais zones humides tropicales](#)



ROCKLIN, D. 2006. **LA PECHE AU CRABE DE PALETUVIER A VOH (NOUVELLE-CALEDONIE) : TYPOLOGIE DE LA PECHERIE ET PROPOSITION D'INDICATEURS.** IRD CENTRE DE NOUMEA ; AGROCAMPUS RENNES. 50 P.

Mémoire

NOUVELLE-CALEDONIE

Le développement économique des pays insulaires du Pacifique sud a entraîné une évolution de la pêche côtière, à l'origine activité de subsistance, vers le secteur commercial. En Nouvelle-Calédonie, l'installation prévue d'une usine de traitement de nickel dans la commune de Voh (Province nord) provoquerait un accroissement rapide de la population, et une probable augmentation de la demande en produits de la mer. Le crabe de palétuvier *Scylla serrata* constitue aujourd'hui une ressource halieutique d'importance, offrant régulièrement un salaire à de nombreux ménages. Une évaluation de cette pêcherie a été réalisée dans la zone en 2006 par l'Institut de Recherche pour le Développement afin de pouvoir suivre son évolution à partir d'une valeur de référence. Elle vise notamment à compléter les travaux antérieurs par l'étude du secteur informel. La méthode d'échantillonnage par enquêtes a permis d'obtenir des valeurs moyennes de production auprès de 83 producteurs. La production annuelle de toute la commune de Voh a été estimée à près de 100 tonnes, commercialisées à 75%, dont environ 50% aux colporteurs et 25% en vente directe. Elle pourrait être surestimée de 10 à 15% compte tenu de divers événements imprévisibles et d'une éventuelle saisonnalité des captures, susceptibles de ralentir ponctuellement l'activité. Une analyse multivariée met en évidence une corrélation forte entre l'effort de pêche des ménages, leur production et le produit de la vente des crabes. Des mesures directes de la production ont permis de confirmer la fiabilité des données recueillies et de la faisabilité d'un suivi participatif de la pêcherie.

PECHE / CRABE / PALETUVIER / MANGROVE / RESSOURCE HALIEUTIQUE

[Consulter la base documentaire du Pôle-relais zones humides tropicales](#)

SYNDICAT MIXTE POUR LE DEVELOPPEMENT DE L'AQUACULTURE ET LA PECHE DES PAYS DE LA LOIRE. **ELEVAGE DE CREVETTE PENEIDE EN MARAIS ATLANTIQUES.** 52 P.

Rapport d'études

Les crevettes pénéides (*Penaeus japonicus*), aussi appelées crevettes « impériales », sont élevées dans les marais atlantiques depuis les années 1980.

MARAI / ELEVAGE / AQUACULTURE

[Consulter la base documentaire du Pôle-relais marais atlantiques, Manche et mer du Nord](#)

CONCHYLICULTURE

2014. **RECENSEMENT DE LA CONCHYLICULTURE 2012 - 160 000 TONNES DE COQUILLAGES COMMERCIALISES.** AGRESTE PRIMEUR. N° 316. 6 P.

Article technique

Ces résultats du recensement conchylicole fournissent un panorama détaillé du secteur de la production de coquillages en France et de son évolution depuis le précédent recensement en 2002. Si les résultats issus du recensement confirment sans surprise l'effet négatif des mortalités ostréicoles sur les entreprises, ils démontrent aussi les stratégies d'adaptation des entreprises.

CONCHYLICULTURE / HUITRE / MOULE

[Consulter la base documentaire du Pôle-relais lagunes méditerranéennes](#)

GLESSER, S. 2006. **LA PECHE PROFESSIONNELLE ET AMATEUR DE TELLINES EN CAMARGUE : QUANTIFICATION, QUALIFICATION ET ATTENTES DES PROFESSIONNELS**. 40 P. + ANNEXES.

Mémoire

BOUCHES-DU-RHONE / PROVENCE-ALPES-COTE-D'AZUR

La telline (*Donax trunculus*) fait partie du patrimoine naturel et culturel de la Camargue. La pêche à pied de ce coquillage participe à l'activité économique et de loisir de la Camargue. Le stock de telline fait l'objet d'une pêche professionnelle importante et d'une pêche amateur saisonnière. Les gestionnaires et les utilisateurs de cette ressource naturelle sont soucieux de pérenniser les emplois liés à ce coquillage en proposant une gestion durable de l'exploitation. Le Parc Naturel Régional de Camargue a comme objectif le maintien des petits métiers de la pêche et l'aide à la gestion des ressources naturelles. Ce rapport pose les bases d'une gestion durable du stock de telline en qualifiant et quantifiant la pêche amateur et professionnelle. La moitié des pêcheurs professionnels ont été enquêtés et un échantillon a été suivi régulièrement sur le terrain.

CAMARGUE / HALIEUTIQUE / GESTION

[Consulter la base documentaire du Pôle-relais lagunes méditerranéennes](#)

LE BIHAN, V. ; MORINEAU, B. ; OLLIVIER P. 2014. **RECENSEMENTS DE LA CONCHYLICULTURE 2001 ET 2012**. DIRECTION DES PECHEES MARITIMES ET DE L'AQUACULTURE ; LABORATOIRE D'ÉCONOMIE ET DE MANAGEMENT DE NANTES ATLANTIQUE DE L'UNIVERSITE DE NANTES. 117 P.

Rapport d'études

Cette publication, fruit d'une collaboration entre la Direction des Pêches Maritimes et de l'Aquaculture et le Laboratoire d'Économie et de Management de Nantes Atlantique de l'Université de Nantes, présente une analyse comparée des résultats des deux recensements menés sur le secteur conchylicole en 2001 et 2012. Elle met en lumière de façon illustrée les évolutions de la conchyliculture française sur 10 ans : ses entreprises ainsi que celles et ceux qui y travaillent, ses diverses productions et ce tant au niveau national que dans les différentes régions conchylicoles.

CONCHYLICULTURE

[Consulter la base documentaire du Pôle-relais lagunes méditerranéennes](#)


 MARCO-MIRALLES, F. 2020. **ÉVALUATION DE LA QUALITE DES ZONES DE PRODUCTION CONCHYLICOLE. DEPARTEMENTS DES BOUCHES-DU-RHONE, DU VAR ET DE LA HAUTE-CORSE**. EDITION 2020. IFREMER. 38 P.

Rapport d'études

BOUCHES-DU-RHONE / VAR / HAUTE-CORSE

CONCHYLICULTURE / CONTAMINANT CHIMIQUE / SURVEILLANCE

[Consulter la base documentaire du Pôle-relais lagunes méditerranéennes](#)

 SERAIS, O. ; CIMITERRA, N. ; FIANDRINO, A. ; CROTTIER, A. ; GROUHEL-PELLOUIN, A. ; PIQUET, J-C. 2019. **ÉVALUATION DE LA QUALITE DES ZONES DE PRODUCTION CONCHYLICOLE. REGION OCCITANIE**. EDITION 2019. IFREMER. 102 P.

Rapport d'études

OCCITANIE

CONCHYLICULTURE / CONTAMINANT CHIMIQUE / SURVEILLANCE

[Consulter la base documentaire du Pôle-relais lagunes méditerranéennes](#)

NOUVEAUTÉ

SERAIS, O. ; GIANAROLI, C. ; CIMITERRA, N. ; MUNARON, D. ; FIANDRINO, A. ; PIQUET, J-C ; ROCQ, S. ; GROUHELPELLOUIN, A. 2020. **ÉVALUATION DE LA QUALITE DES ZONES DE PRODUCTION CONCHYLICOLE. REGION OCCITANIE. EDITION 2020.** IFREMER. 103 P.

Rapport d'études

OCCITANIE

CONCHYLICULTURE / CONTAMINANT CHIMIQUE / SURVEILLANCE

[Consulter la base documentaire du Pôle-relais lagunes méditerranéennes](#)

UNIVERSITE BORDEAUX-EPOC-CENTRE NATIONAL DE LA RECHERCHE SCIENTIFIQUE. 2014. **POTENTIALITES DE DEVELOPPEMENT D'UNE ACTIVITE OSTREICOLE DANS LE MARAIS DU NORD-MEDOC.** 37 P.

Rapport d'étude

GIRONDE - AQUITAINE

MARAI DU MEDOC / MARAIS ET ESTUAIRE DE LA GIRONDE / MARAIS / OSTREICULTURE / ESTUAIRE / HUITRE / POLLUTION D'ESTUAIRE

[Consulter la base documentaire du Pôle-relais marais atlantiques, Manche et mer du Nord](#)

NOUVEAUTÉ

ZONECO. 2002. **LES POPULATIONS D'HUITRES EN NOUVELLE CALEDONIE: ÉCHANTILLONNAGE DE STOCKS NATURELS EXPLOITES, OSTREICULTURE.** ZONECO ; IRD.

Rapport

NOUVELLE-CALEDONIE

Étude consistant à mieux connaître les stocks en présence et cerner les conditions d'exploitation, effectuer un examen quantitatif des gisements naturels d'huitres de palétuviers ayant valeur de pré-échantillonnage de ces stocks.

HUITRE / ECHANTILLONNAGE / BIOLOGIE ANIMALE

[Consulter la base documentaire du Pôle-relais zones humides tropicales](#)

2007. **LA CHASSE**. ZONES HUMIDES INFOS. N°55. P. 2-30.

Revue

Dossier consacré à la chasse en zones humides.

CHASSE

[Consulter la base documentaire du Pôle-relais lagunes méditerranéennes](#)

FORUM DES MARAIS ATLANTIQUES. 2009. **ZONES HUMIDES, CHASSE ET CONSERVATION DE LA NATURE**. ACTES DU COLLOQUE DE LANCHERES DU 17-19 JUIN 2009. 246 P.

Acte de colloque

Ce colloque avait pour objectif de présenter les différents modes de gestion élaborés par le monde cynégétique et de confronter ces pratiques avec d'autres visions de la gestion des zones humides. Il s'agit à cette occasion de démontrer qu'il existe un terrain d'entente possible entre « naturalistes » et « chasseurs » (en association avec le milieu scientifique) dans le cadre de la gestion et de la préservation des zones humides.

CONSERVATION DE LA NATURE / CHASSE / ZONE HUMIDE

[Consulter la base documentaire du Pôle-relais marais atlantiques, Manche et mer du Nord](#)

MALVOISIN, M. 2011. **LA CHASSE**. RIVAGES DE FRANCE. FICHE PRATIQUE N°15.

Ouvrage, Revue

Cette fiche pratique sur la chasse répond avec précision aux questionnements des usagers des terrains du Conservatoire du littoral. Elle comprend plusieurs articles qui ont été réalisés grâce aux témoignages de l'ONCFS, de la Fédération nationale des chasseurs, du Conservatoire du littoral et des gestionnaires d'espaces naturels littoraux.

CHASSE / CHASSEUR / LITTORAL / CONVENTION / REGLEMENTATION

[Consulter la base documentaire du Pôle-relais marais atlantiques, Manche et mer du Nord](#)

POLE-RELAIS TOURBIERES. 2006. **TOURBIERES ET CHASSEURS**. 6 P.

Brochure

Cette plaquette a été réalisée en partenariat avec l'Office National de la Chasse et de la Faune Sauvage (ONCFS) et la Fédération Nationale des Chasseurs (FNC). Après une introduction générale sur les tourbières (rôle, typologie, menaces), sont évoquées les actions que les chasseurs peuvent mettre en œuvre pour contribuer à préserver les tourbières et les espèces qui y sont inféodées : depuis des gestes simples (circulation, pollutions, introduction d'espèces...) jusqu'à des partenariats pour une gestion concertée des territoires (ORGFH, Schéma départemental de gestion cynégétique, Fondation pour la protection des habitats de la faune sauvage...). Quelques exemples sont détaillés.

TOURBIÈRES / ACTIVITÉS DE LOISIRS / CHASSE / SENSIBILISATION

[Consulter la base documentaire du Pôle-relais tourbières](#)



NOUVEAUTE

VALLECILLO, D. ; DEFOS DU RAU, P. ; OLIVIER, A. ; CHAMPAGNON, J. ; GUILLEMAIN, M. ; CROCE, N. ; MASSEZ, G. ; PETIT, J. ; BECK, N. ; MONDAIN-MONVAL, J.-Y, 2019.
EXPERIENCES DE GESTION CYNEGETIQUE INNOVANTES EN CAMARGUE :DES PISTES POUR LA CHASSE AU GIBIER D'EAU DE

DEMAIN ?. FAUNE SAUVAGE. P. 33-39.

Article scientifique

GARD / BOUCHES-DU-RHONE

La chasse au gibier d'eau est une activité traditionnelle importante en Camargue. À ce titre les gestionnaires d'espaces naturels sont intéressés de longue date par la gestion cynégétique. En collaboration avec d'autres acteurs, l'objectif est de concilier au mieux les forts enjeux environnementaux, culturels et économiques imbriqués dans les espaces naturels, chassés ou adjacents. Ils publient aujourd'hui dans le dernier numéro de la revue de l'Office National de la Chasse et de la Faune Sauvage (ONCFS) Faune sauvage, les résultats de l'expérimentation de plusieurs pratiques visant à rendre la chasse en Camargue plus durable dans ses diverses dimensions. Ces innovations ont été menées sur cinq territoires de chasse camarguais qui ont fait office de sites-pilotes depuis plusieurs années, pour un total de plus de 1000 ha : la Tour du Valat et les marais du Verdier au Sambuc (Arles), le marais des Gargattes et l'étang de Coute en Camargue gardoise (communes de Saint-Gilles et Vauvert), Lou Cassaire au Plan-du-Bourg (Arles), et le site des Grandes cabanes du Vaccarès (Saintes- Maries-de-la-Mer).

CHASSE / CAMARGUE / COMPLEXE DE LA PETITE CAMARGUE GARDOISE / GESTION

[Consulter la base documentaire du Pôle-relais lagunes méditerranéennes](#)

PRODUITS NON ALIMENTAIRES



Le roseau

LE NEVE, A. 2008. **LA FAUCHE DES ROSEAUX EN 2007 ET 2008, ET LEUR VALORISATION.** PHRAGMITE AQUATIQUE INFOS. N°4. P. 2-3.

Article

Le phragmite aquatique niche dans les vastes prairies humides à végétation haute (environ 50 cm) de l'Europe de l'Est. Pour l'accueillir lors de sa phase migratoire, la fauche des roselières a été expérimentée selon 3 principes : fauche estivale (août et septembre), exportation des produits de fauche et rotation pluriannuelle par parcelle. Mais avec 4 à 10 tonnes de biomasse aérienne sèche produite par an pour 1 ha de roselières, la question se pose rapidement de trouver des filières de valorisation. Le Service d'espaces verts de la ville de Quimper et le CAT de Plonéour-Lanvern ont expérimenté le paillage de roseaux pendant un an, avec une évaluation positive ; des agriculteurs locaux ont également utilisé les roseaux pour le compost ou comme litière pour bovins. Mais la question se pose de la pérennisation de ces filières économiques locales, car ces expériences ont présentement bénéficié de subventions. Or, le programme LIFE se termine en 2009 ; il restera donc à évaluer le coût de cette gestion pour proposer des prix concurrentiels et espérer ainsi poursuivre le travail engagé.

PHRAGMITAIE / FAUCHE / PRODUITS DES ZONES HUMIDES / VALORISATION DES MATERIAUX / VALORISATION ECONOMIQUE

[Consulter la base documentaire du Pôle-relais tourbières](#)

MATHEVET, R. ; MAUCHAMP, A. 2004. **EXPLOITATION DU ROSEAU DANS LE SUD DE LA FRANCE.** ZONES HUMIDES INFOS. N°43. P.14.

Article technique

Cet article présente les caractéristiques de l'exploitation du roseau dans le sud de la France : définition du produit, typicité, technique de coupe, mode de fabrication, utilisation, superficie exploitée, récolte, emplois, chiffre d'affaires annuel.

PRODUITS DES ZONES HUMIDES / ROSEAU / SAGNE

[Consulter la base documentaire du Pôle-relais lagunes méditerranéennes](#)

NOUVEAUTÉ

ALLARD, P. 2009. **LE ROLE DE LA TOURBE DANS L'ECONOMIE EUROPEENNE**. IN: HISTOIRE ECONOMIQUE ET SOCIALE DE LA TOURBE ET DES TOURBIERES / ACTES DU 2EME COLLOQUE INTERNATIONAL DU GROUPE D'HISTOIRE DES ZONES HUMIDES, NATURAGORA, LAON : 18-20 OCTOBRE 2007. P. 19-

30

Contribution

EUROPE / IRLANDE / PAYS-BAS

TOURBE / ECONOMIE / USAGES DE LA TOURBE

[Consulter la base documentaire du Pôle-relais tourbières](#)

NOUVEAUTÉ

COINCENOT, L. (COORD.) ; POLE-RELAIS TOURBIERES. 2018. **LES ALTERNATIVES AUX TERREAUX UTILISANT DE LA TOURBE, BIBLIOGRAPHIE**. FEDERATION DES CONSERVATOIRES D'ESPACES NATURELS. 48 P.

Sélection bibliographique

Cette bibliographie s'adresse aux trois publics différents que sont les jardiniers amateurs, les collectivités ayant à gérer des espaces verts (et pouvant avoir aussi un rôle d'information de leurs habitants) et les professionnels de l'horticulture. Chacun de ces publics a des intérêts et des besoins différents en matière de supports de culture, mais tous peuvent agir pour un meilleur respect de la préservation des tourbières. Ce document est organisé en cinq parties :

1. La problématique de la tourbe en horticulture (articles de synthèse, campagnes de sensibilisation, congrès de professionnels)
2. Aspects administratifs et économiques (réglementation, certification, état de la production et des marchés, engagement des états)
3. Qualité et propriétés de la tourbe comme matériau
4. Supports de culture alternatifs à la tourbe
5. Culture sans tourbe.

BIBLIOGRAPHIE / PRODUITS ALTERNATIFS A LA TOURBE / TERREAU / CAMPAGNE D'INFORMATION / SENSIBILISATION / TOURBE / CULTURE DE SPHAIGNES / ECONOMIE

[Consulter la base documentaire du Pôle-relais tourbières](#)

NOUVEAUTÉ

CUBIZOLLE, H. 2019. **LES TOURBIERES ET LA TOURBE : GEOGRAPHIE, HYDRO-ECOLOGIE, USAGES ET GESTION CONSERVATOIRE**. EDITIONS LAVOISIER, PARIS. 419 P.

Livre

MASSIF CENTRAL

Au sommaire de cet ouvrage, quatre parties :

1. Qu'est-ce qu'une tourbière ?
 - Tourbière ou marais, un vocabulaire à clarifier
 - Les sols des tourbières : les histosols
 - Le fonctionnement hydro-écopédologique des tourbières et leur typologie
 - La vie dans les tourbières
2. L'origine des tourbières et les facteurs de leur répartition géographique

- Datation et origine des tourbières
- La répartition géographique des tourbières
- 3. Les usages des tourbières et de la tourbe
 - L'utilisation des tourbières et de la tourbe dans les sociétés pré-industrielles
 - L'utilisation des tourbières et de la tourbe depuis la révolution industrielle
- 4. L'impérieuse nécessité d'une gestion conservatoire
 - Les services écosystémiques rendus par les tourbières
 - Les principales menaces qui pèsent sur les tourbières
 - Comment préserver les tourbières ?

De nombreux exemples concernent les tourbières du Massif Central.

SPHAIGNES / FLORE / FAUNE / ALGUES / DATATION / EXTRACTION DE LA TOURBE / VALORISATION ECONOMIQUE / SERVICES ECOSYSTEMIQUES / MENACES / LEGISLATION / REPARTITION GEOGRAPHIQUE / FONCTIONNEMENT HYDROLOGIQUE / TYPOLOGIE / CARACTERISATION / TOURBIERES

[Consulter la base documentaire du Pôle-relais tourbières](#)



FEDERATION DES CONSERVATOIRES D'ESPACES NATURELS ; POLE-RELAIS TOURBIERES. 2018. **TOURBIERES ET JARDINIERS. LES TOURBIERES C'EST QUOI ? A QUOI ÇA SERT DE LES PROTEGER ? EN QUOI LES JARDINIERS SONT-ILS CONCERNES ?** DREAL BOURGOGNE-FRANCHE-COMTE ; AGENCE

FRANÇAISE POUR LA BIODIVERSITE. 7 P.

Plaquette

Plaquette de sensibilisation destinée à informer le grand public des menaces qui pèsent sur les tourbières, tout en leur donnant des conseils pour limiter la destruction des tourbières.

SENSIBILISATION / PRODUITS ALTERNATIFS A LA TOURBE / TERREAU / JARDINAGE

[Consulter la base documentaire du Pôle-relais tourbières](#)

FEDERATION DES CONSERVATOIRES D'ESPACES NATURELS ; POLE-RELAIS TOURBIERES. 2008. **LA TOURBE EN HORTICULTURE ET LA REHABILITATION DES TOURBIERES APRES EXPLOITATION : QUELS ENJEUX POUR DEMAIN ?** ACTES DU COLLOQUE INTERNATIONAL «TOURBE ET TOURBIERES 2007», LAMOURA, JURA, FRANCE, DU 8 AU 11 OCTOBRE 2007. 291 P.

Actes de colloques

Au sommaire de ce colloque international qui a réuni 116 personnes : séances plénières, la tourbe en horticulture, la réhabilitation des tourbières, ateliers, terreaux et jardiniers amateurs, terreaux et professionnels, terreaux et collectivités, synthèses.

TOURBIERES EXPLOITEES / TOURBE / TERREAU / REHABILITATION / TOURBIERES / HORTICULTURE

[Consulter la base documentaire du Pôle-relais tourbières](#)

HERVIO, J.-M. 2001. **L'EXTRACTION INDUSTRIELLE DE LA TOURBE, UNE ACTIVITE DESTRUCTRICE DE ZONES HUMIDES QUI POURRAIT BIEN DISPARAITRE IN ZONES HUMIDES** INFOS N°33. P. 12-15.

[Consulter la base documentaire du Pôle-relais tourbières](#)

POLE-RELAIS TOURBIERES. 2008. **TOURBIERES ET JARDINIERS**. 6 P.

La tourbe extraite en France, dans un cadre très réglementé, est destinée à l'horticulture et au maraîchage : elle est alors utilisée pure ou en mélange. Mais aujourd'hui, 70% de la tourbe utilisée provient des pays baltes. Les jardiniers ont donc une part de responsabilité lorsqu'ils choisissent leur terreau. Pour contribuer à protéger les tourbières de France et d'ailleurs, il conviendrait d'utiliser des produits de substitution, en

fonction de l'utilisation envisagée : qu'il s'agisse de supports de culture, d'amendement organique, ou de paillage, les alternatives existent. D'autres conseils pour le jardin sont fournis contribuant à préserver les tourbières : limiter l'utilisation d'engrais et produits phytosanitaires, ne pas introduire d'espèces végétales dites «exotiques»... Deux exemples de culture sans tourbe sont présentés : au Centre nature les Cerlatez (Suisse), et au Jardin botanique national de Meise (Belgique).

[Consulter la base documentaire du Pôle-relais tourbières](#)



VILLE, F. 2020. **LA TOURBE DES MARAIS : UN COMBUSTIBLE OUBLIE.** LA REVUE FRANÇAISE DE GENEALOGIE, 247. P. 38-41.

Article

BRETAGNE / DOUBS (25) / FRANCHE-COMTE

L'âge d'or des tourbières se situe entre la fin du XVIIIe siècle et le début du XXe siècle. La tourbe est alors récoltée et séchée en famille ou par concessions dans les zones de marais non boisées pour le chauffage personnel ou/et pour la vente.

TOURBE / COMBUSTIBLE / MARAIS TOURBEUX

[Consulter la base documentaire du Pôle-relais tourbières](#)

Le bois

2007. **LE BROYAT ET L'ECONOMIE LOCALE.** ESPACES NATURELS DE RHONE-ALPES N°1. P. 3.

Le CREN Rhône-Alpes et quelques gestionnaires de site s'interrogent sur la potentialité d'exploitation de la production du broyat lors de la phase de restauration de sites. Pour pallier le coût de ces travaux, la récupération de la matière est envisagée mais entraîne quelques difficultés en termes techniques et d'usage. L'article se penche sur des solutions en présentant quelques exemples prometteurs : le partenariat avec un arboriculteur contre la récupération du broyat de pins sylvestres servant de mulch dans les vergers, l'utilisation de coupes de pins servant à la fabrication des grumes pour la chaufferie d'une commune ou encore la transformation en compost de broyat de saules et de bouleaux de la tourbière de Grand-Pierre-Bazanne. Que ce soit par l'intermédiaire de la filière bois-énergie ou par le développement d'opportunités locales, un avenir prometteur s'annonce pour ces nouveaux produits.

[Consulter la base documentaire du Pôle-relais tourbières](#)

CENTRE REGIONAL DE LA PROPRIETE FORESTIERE. **LE PEUPLIER EN ZONE HUMIDE, ENJEUX ET CONSEQUENCES.**

Tiré à part

ZONE HUMIDE / PEUPLIER / FORET / BOISEMENT

[Consulter la base documentaire du Pôle-relais marais atlantiques, Manche et mer du Nord](#)

COMMISSION DES RESSOURCES GENETIQUES FORESTIERES. 2014. **FICHE TECHNIQUE POUR LA CONSERVATION GENETIQUE DU PEUPLIER NOIR.**

Brochure fascicule et guide technique

PEUPLIER / FORET ALLUVIALE / ARBRE

[Consulter la base documentaire du Pôle-relais marais atlantiques, Manche et mer du Nord](#)

Les Bases documentaires des Pôles-relais zones humides

Chaque Pôle-relais dispose d'un centre de ressources documentaires pour remplir sa mission de capitalisation et mise à disposition de connaissances fiables sur les zones humides.

N'HÉSITEZ PAS À NOUS SIGNALER VOS DOCUMENTS !

Pour toute demande, vous pouvez contacter les documentalistes des Pôles-relais zones humides :

Pôle-relais tourbières

Ludivine COINCENOT, e-mail : ludivine.coincenot@reseau-cen.org
Catalogue en ligne : <https://www.reseau-cen-doc.org/>



Pôle-relais zones humides de l'Atlantique, de la Manche et de la mer du Nord

Christelle BOUCARD, e-mail : cboucard@forum-marais-atl.com
Catalogue en ligne : <http://www.forum-marais-atl.com:8083/documentation>



Pôle-relais lagunes méditerranéennes

Nathalie CHOKIER, e-mail : chokier@tourduvalat.org
Catalogue en ligne : <http://85.31.222.100/alexandrie-7/>



Pôle-relais mares et vallées alluviales

Cyrielle BRIAND, e-mail : cyrielle.briand@bassinversant.org
Catalogue en ligne : <https://bassinversant.org/przhmva/ressources-przh>



Pôle-relais zones humides tropicales

Dylan CLAMENS, e-mail : dylan.clamens@uicn.fr
Catalogue en ligne : <https://base-documentaire.pole-tropical.org/>





Pôle-relais
Zones Humides

Les Pôles-relais zones humides

Créés en 2001 afin de constituer un réseau d'échange avec les acteurs concernés par la gestion et la restauration des zones humides, les Pôles-relais ont notamment pour mission de capitaliser et mettre à disposition des connaissances fiables sur les zones humides, de promouvoir les bonnes pratiques de gestion et de coordonner la Journée mondiale des zones humides.



Pôle-relais tourbières

Fédération des Conservatoires d'espaces naturels, MEBFC
7, rue Voirin
25000 Besançon
03 81 81 78 64 / contact@pole-tourbieres.org
www.pole-tourbieres.org



Pôle-relais zones humides de l'Atlantique, de la Manche et de la mer du Nord

Forum des Marais Atlantiques
BP 40214 - Quai aux vivres
17304 Rochefort sur Mer Cedex
05 46 87 08 00 / fma@forum-marais-atl.com
www.forum-zones-humides.org



Pôle-relais lagunes méditerranéennes

Tour du Valat
Le Sambuc
13200 Arles
04 90 97 29 67 / polelagunes@tourduvalat.org
www.pole-lagunes.org



Pôle-relais mares et vallées alluviales

Association nationale des élus des bassins
12 rue Villiot
75012 Paris
01 43 40 50 30 / aneb@bassinversant.org
www.bassinversant.org/przhmva



Pôle-relais zones humides tropicales

Comité français de l'UICN - Antenne Guadeloupe,
Montéran,
97120 Saint-Claude
05 90 81 81 29 / dylan.clamens@uicn.fr
www.pole-tropical.org/



Le portail national d'accès aux informations sur les zones humides

www.zones-humides.org

