



Pôle-relais
Zones Humides

LA FREQUENTATION TOURISTIQUE ET LES ACTIVITES DE LOISIRS SUR LES ZONES HUMIDES

FRANCE METROPOLITAINE ET
D'OUTRE-MER

VERSION 2016



© N. BARRE

 Pôle-relais
lagunes
méditerranéennes





PREAMBULE



L'essor du tourisme nature, la diversité des paysages des zones humides, le développement des activités de loisirs, ou encore leur reconnaissance via l'obtention de différents labels (Réseau des Grands Sites de France : Camargue gardoise, Baie de Somme..., destinations touristiques européennes d'excellence : Marais poitevin,...) contribuent à l'attrait touristique de ces espaces naturels, dont la fréquentation progresse.

Le développement touristique permet de valoriser ces territoires sur le plan économique, mais aussi de sensibiliser le grand public à leurs problématiques. Cependant, cette fréquentation doit faire l'objet d'une gestion afin d'être conciliable avec les objectifs premiers de préservation de ces espaces.

Cette synthèse bibliographique propose les références des principaux documents qui portent sur la fréquentation, le tourisme et les loisirs en zone humide. Cette synthèse est organisée en trois parties. Une première partie évoque le contexte général du tourisme en zones humides. La seconde partie est consacrée à la fréquentation touristique par type de zones humides : lagunes méditerranéennes, tourbières, marais littoraux et atlantiques, mares, zones humides intérieures et vallées alluviales, et zones humides d'outre-mer. Enfin la troisième partie présente les activités de loisirs régulièrement rencontrées en zone humide.

La plupart de ces ressources sont disponibles à l'emprunt et/ou directement téléchargeables sur les bases documentaires des Pôles-relais zones humides (Pôle-relais lagunes méditerranéennes, Pôle-relais tourbières, Pôle-relais zones humides de l'Atlantique, de la Manche et de la mer du Nord, Pôle-relais mares, zones humides intérieures, vallées alluviales, et Pôle-relais mangroves et zones humides d'outre-mer). Pour chaque référence vous pouvez accéder soit à un lien direct vers les bases documentaires de ces Pôles-relais, soit au téléchargement du document ou à un mail de contact.

Pour signaler ce document :

Pôle-relais lagunes méditerranéennes. La fréquentation touristique et les activités de loisirs sur les zones humides. France métropolitaine et d'outre-mer. Pôles-relais zones humides. 2016, 30 p.



SOMMAIRE




| | |
|---|----|
| GENERALITES | 4 |
| ZONE HUMIDE ET TOURISME..... | 4 |
| REGLEMENTATION DU TOURISME APPLICABLE EN ZONES HUMIDES..... | 8 |
| EVALUATION ET SUIVI DE LA FREQUENTATION TOURISTIQUE..... | 9 |
| | |
| LE TOURISME PAR TYPE DE ZONE HUMIDE | 12 |
| TOURISME ET LAGUNES MEDITERRANEENNES..... | 12 |
| TOURISME ET TOURBIERES..... | 17 |
| TOURISME ET MARAIS LITTORAUX ET ATLANTIQUES | 19 |
| TOURISME ET MARES, ZONES HUMIDES INTERIEURES ET VALLEES ALLUVIALES | 22 |
| TOURISME ET ZONES HUMIDES D'OUTRE-MER | 23 |
| | |
| ACTIVITES DE LOISIRS..... | 24 |
| ACTIVITES SPORTIVES..... | 24 |
| CHASSE..... | 27 |
| PECHE | 29 |
| TOURISME NATURE ET ECOTOURISME | 30 |

GENERALITES



Zone humide et tourisme

GUIDE NATURE - RANDONNEES DANS LES ZONES HUMIDES DE FRANCE. BIOTOPE. 2015. 224 P.



À travers le Guide Nature – Randonnées dans les zones humides de France, les Éditions Biotope et l'association Ramsar-France vous proposent de découvrir la richesse et la diversité de la faune et de la flore de 45 sites naturels d'exception. De la baie du Mont Saint-Michel à la Camargue en passant par la Grande Brière et le lac du Der en Champagne humide, l'ouvrage propose 19 itinéraires révélant les secrets du patrimoine naturel de nos zones humides classées «sites Ramsar». Au-delà des caractéristiques de chaque itinéraire proposé (distance, temps de parcours, dénivelé, difficulté, etc.), près de 520 espèces animales et végétales y sont présentées de manière détaillée avec une illustration pour chacune d'entre elles et la possibilité d'écouter les cris et chants de nombreux animaux. Promeneurs curieux, familles et naturalistes amateurs trouveront dans ce guide le compagnon idéal de leurs vacances ou de leurs balades en toute saison.

Quel est cet animal? Quelle est cette plante? Autant de questions auxquelles cet ouvrage idéal à glisser dans son sac à dos répondra de manière simple et ludique

[Consulter la base documentaire du Pôle-relais lagunes méditerranéennes](#)

TOURISME, SPORT ET LOISIRS EN ZONE HUMIDE IN ZONES HUMIDES INFOS N°78-79. 2013 24 P.

Ce numéro de Zones Humides Infos propose une réflexion sur le tourisme, le sport et les loisirs possibles en zones humides. On y aborde la réglementation de ces zones protégées, les raisons de l'attrait des publics et les différentes visions qui peuvent exister sur ce sujet (grand public, acteurs du tourisme, naturalistes, acteurs du sport).


[Consulter la base documentaire du Pôle-relais lagunes méditerranéennes](#)



11EME CONSEIL DES MARAIS ATLANTIQUES. "ZONES HUMIDES ET TOURISME". TRANSCRIPTION DES DEBATS. FORUM DES MARAIS ATLANTIQUES. 2013. 58 P.

Le thème de ce 11ème Conseil des Marais est celui des zones humides et du tourisme. Peut-on et faut-il concilier le développement touristique et la préservation des zones humides ? Cette rencontre, organisée par le Conseil régional d'Aquitaine associé au Forum des Marais Atlantiques, a été l'occasion de partager l'expérience acquise par des gestionnaires, des propriétaires et usagers d'espaces naturels pour concilier l'activité touristique et la préservation des zones humides. Cette journée a également permis de débattre des perspectives d'amélioration de cette offre touristique dans le respect des populations locales, de l'équilibre des écosystèmes et de l'utilisation rationnelle des zones humides.

[Consulter la base documentaire du Pôle-relais marais atlantiques](#)



LE PUBLIC DANS LES ESPACES NATURELS : L'ACCUEILLIR, LE GUIDER, LUI TRANSMETTRE. IN GUIDE TECHNIQUE ET METHODOLOGIQUE DU LIFE+ LAG'NATURE. CEN LR. 2013. P.107-182.

Ce guide technique et méthodologique reprend les leçons apprises dans le projet, sur des thématiques aussi variées que les problématiques abordées par le Life+ LAG'Nature. Pas moins de 53 fiches dans ce guide, réparties en 3 chapitres: "Préparer et mettre en œuvre chantiers et travaux dans un espace naturel péri-lagunaire", "Le public dans les espaces naturels: l'accueillir, le guider, lui transmettre" et "Appropriation des enjeux par les acteurs du territoire". Ce guide rend compte des leçons apprises aussi bien positives que négatives, dans un format très concret:



budget prévisionnel, rétroplanning, matériel à prévoir, partenaires potentiels... un véritable outil pour les acteurs du littoral!

[Consulter la base documentaire du Pôle-relais lagunes méditerranéennes](#)

RAMSAR. DESTINATION ZONE HUMIDE : POUR UN TOURISME DURABLE. 2012. 80 P.

Cette publication, à l'investigation du Secrétariat de RAMSAR et le l'Organisation Mondiale du Tourisme, comporte 14 études de cas. Ces études de sites RAMSAR illustrent la diversité des zones humides et de leur gestion touristique dans le monde.

[Consulter la base documentaire du Pôle-relais lagunes méditerranéennes](#)



ROUSSET R. ACCUEILLIR LE PUBLIC DANS LES ESPACES NATURELS. CONSERVATOIRE D'ESPACES NATURELS DE RHONE-ALPES. LES CAHIERS TECHNIQUES. 2012. 35 P.

Ce document s'adresse à tous les porteurs de projets souhaitant valoriser un espace naturel et l'ouvrir au public, de la collectivité locale animatrice d'une procédure d'aménagement au gestionnaire d'un espace préservé. C'est un outil d'aide à la définition d'un projet de signalétique, de parcours pédagogique, pour mettre en valeur les espaces traversés ou mieux gérer la fréquentation sur un site remarquable. Au sommaire : l'envie de nature, la nature de l'envie, s'engager dans la démarche, de la conception à la fabrication, (présentation du Conservatoire de Rhône-Alpes).

[Consulter la base documentaire du Pôle-relais tourbières](#)

PAPAYANNIS, T. ACTION FOR CULTURE IN MEDITERRANEAN WETLANDS. MED-INA, ATHENS, GREECE. 2008. 260 P.

Après avoir caractérisé les zones humides méditerranéennes, Papayannis décrit les ressources, leurs utilisations traditionnelles et à venir. Puis, il développe plusieurs points : l'aspect culturel et religieux, les zones humides qui vont vers une gestion intégrée, une conclusion et les outils et méthodes développées pour traiter ce sujet.

[Consulter la base documentaire du Pôle-relais lagunes méditerranéennes](#)



VAN DER DUIM R., HENKENS, R. ZONES HUMIDES, REDUCTION DE LA PAUVRETE ET DEVELOPPEMENT TOURISTIQUE DURABLE : OPPORTUNITES ET CONTRAINTES. WETLANDS INTERNATIONAL. 2007. 20 P.

La présente brochure s'adresse aux cadres moyens d'organisations gouvernementales, non gouvernementales et privées qui travaillent en vue du développement touristique durable dans les zones humides. Elle présente les principales opportunités et les contraintes que comporte la combinaison de l'utilisation rationnelle et de la conservation des zones humides avec la réduction de la pauvreté et le développement touristique durable. Au sommaire : Zones humides, pauvreté et tourisme, Tourisme et conservation des zones humides : les inconvénients, Comment le tourisme peut bénéficier à la conservation ?, Tourisme et réduction de la pauvreté, Traiter quelques contraintes communes, Du tourisme en faveur des pauvres au tourisme durable en faveur des pauvres.

[Consulter la base documentaire du Pôle-relais tourbières](#)

DUBOIS G. OFFRE ET ORGANISATION TOURISTIQUE DES COMMUNES DU LITTORAL METROPOLITAIN. AGENCE FRANCAISE DE L'INGENIERIE TOURISTIQUE. 2004. 119 P.

[Consulter la base documentaire du Pôle-relais marais atlantiques](#)

PRODUITS TOURISTIQUES ET RECREATIFS DES ZONES HUMIDES. IN ZONES HUMIDES INFOS N°44. 2004. P. 2-26.

Le tourisme nature est en plein développement, et les zones humides, longtemps mal considérées, bénéficient aujourd'hui d'une certaine attractivité. Ce dossier propose un tour de France des lieux d'accueil et de sensibilisation du public aux zones humides :

Pour que ce tourisme s'inscrive dans une démarche de développement durable, de nombreux points sont à prendre en compte : l'aménagement des sentiers, la régulation des flux de fréquentation, la contribution à l'entretien des milieux naturels, les modalités pédagogiques (musée, chantiers-nature, hébergements labellisés..).

[Consulter la base documentaire du Pôle-relais tourbières](#)



YON, D. LA VALEUR RECREATIVE ET CULTURELLE DES ZONES HUMIDES IN FUSTEC E., LEFEUVRE J.-C. FONCTIONS ET VALEURS DES ZONES HUMIDES. DUNOD. 2000. P. 277-294.

[Consulter la base documentaire du Pôle-relais tourbières](#)




SITE INTERNET VACANCES VERTES

Vacances vertes est le 1er guide du tourisme responsable sur Internet référençant tous les acteurs touristiques et de loisirs désireux de changer nos habitudes de consommation. En plus de l'offre touristique, Vacances Vertes propose une ligne éditoriale et un annuaire de sites Internet respectueux de l'environnement.

www.vacances-vertes.net

Réglementation du tourisme applicable en zones humides



LA CHARTE EUROPEENNE POUR LE TOURISME DURABLE DANS LES ZONES PROTEGEES. EUROPARC. 2010. 24 P.



La Charte européenne du tourisme durable dans les espaces protégés est un instrument pratique de gestion qui contribue au développement et à la réalisation d'activités touristiques respectant l'équilibre écologique, économique et social. La Charte est un accord volontaire et vise à encourager les bonnes pratiques en reconnaissant des espaces protégés, qui satisfont aux exigences convenues pour le développement et la gestion durable du tourisme. Le texte officiel de la Charte a été publié à l'origine par la Fédération des Parcs Naturels régionaux de France en 1999, puis révisé et mis à jour par la Fédération EUROPARC en 2007 et 2010.

[Consulter la base documentaire du Pôle-relais lagunes méditerranéennes](#)

CIZEL O. PROTECTION ET GESTION DES ESPACES HUMIDES ET AQUATIQUES - GUIDE JURIDIQUE D'ACCOMPAGNEMENT DES BASSINS DE RHONE MEDITERRANEE ET DE CORSE. CHAPITRE 4 : PROTECTIONS REGLEMENTAIRES DES ZONES HUMIDES. POLE-RELAIS LAGUNES, AGENCE DE L'EAU RM&C. 2010. P. 86-128.

Ce chapitre du guide juridique présente les différents outils de protection réglementaire des zones humides.

[Consulter la base documentaire du Pôle-relais lagunes méditerranéennes](#)



MARTIN THERRIAUD F., LIARAS M., LEMAITRE O. SECURITE, RESPONSABILITES, ASSURANCES. L'ACCUEIL DU PUBLIC DANS LES ESPACES NATURELS. GUIDE JURIDIQUE, IN CAHIERS TECHNIQUES N°75. ATEN. 2005.

Avec plusieurs dizaines de millions de visiteurs par an dans les espaces naturels français, les gestionnaires se doivent de prendre au sérieux la question de la sécurité sur les sites, et de leur responsabilité en jeu. La première partie informe sur les grands principes de la responsabilité (civile, administrative, pénale). La deuxième partie identifie les différents risques (liés au milieu naturel, liés au comportement humain, liés aux travaux et équipements, liés aux activités d'animation, liés à la présence d'animaux), et évoque quelques outils utiles en matière de prévention. La troisième partie fournit des conseils en matière de contrats d'assurance.

[Consulter la base documentaire du Pôle-relais marais atlantiques](#)

Evaluation et suivi de la fréquentation touristique



LE SENTIER DU LITTORAL : UN PARCOURS PRIVILEGIE POUR DECOUVRIR LE BORD DE MER ET SES ENJEUX. COLAS S. COMMISSARIAT GENERAL AU DEVELOPPEMENT DURABLE. 2015. 4 P.

Cette brochure rappelle qu'un peu plus de 4 600 km de sentier sont ouverts sur le littoral métropolitain et que près de 1 400 km de plus devraient l'être, soit 6 000 km de sentier disponibles à moyen terme. Trois quarts des communes littorales sont concernées, le sentier empruntant très généralement les rivages, au plus près de la mer.

Que l'environnement soit naturel, entouré de dunes, rochers et marais, ou aménagé par l'homme, le promeneur peut découvrir les richesses biologiques du littoral, ses espaces protégés, mais aussi appréhender les risques naturels qui lui sont propres, tels que l'érosion. Au-delà de son attrait touristique, ce sentier a donc un rôle important d'appropriation des enjeux de ce territoire riche mais vulnérable.

[Consulter la base documentaire du Pôle-relais marais atlantiques](#)

LES ZONES HUMIDES : OUVRIR POUR PRESERVER ? COMMENT VALORISER LES ZONES HUMIDES PAR LEUR OUVERTURE AUX VISITEURS, EN EXPLOITANT LEUR POTENTIEL PAYSAGER TOUT EN PRESERVANT LEURS FONCTIONNALITES SPECIFIQUES ? NARBEBURU D. AGROCAMPUS OUEST ANGERS. 2014. 40 P.

Les zones humides, délaissées et maltraitées par le passé, ont acquis une grande importance dans notre société et suscitent aujourd'hui un fort engouement. Milieux complexes et variés, mais aussi fragiles, elles rendent de multiples services à l'Homme et la réglementation évolue en faveur de leur préservation et de leur protection. Mais seule la gestion permet de les maintenir. À l'inverse d'une sanctuarisation, le fait de rendre les zones humides accessibles au public participe à leur préservation, en prévenant la fermeture du milieu mais aussi par leur valorisation et la sensibilisation des visiteurs. Cependant, l'aménagement de ces zones en vue de les ouvrir au public demande de respecter certaines règles, afin de ne pas perturber le fonctionnement hydraulique et écologique de ces espaces qui fait leur richesse. De par le monde, beaucoup de projets, anciens ou contemporains, intègrent des zones humides. Leur niveau d'aménagement et l'usage qu'ils en tirent sont variés.

[Consulter la base documentaire du Pôle-relais marais atlantiques](#)

LES FICHES THEMATIQUES DE 'OBSERVATOIRE NATIONAL DE LA MER ET DU LITTORAL. ACTIVITES ECONOMIQUES LITTORALES ET MARITIMES : HEBERGEMENT MARCHAND EN 2012 ET EVOLUTIONS DEPUIS 1999 DANS LES COMMUNES LITTORALES METROPOLITAINES. OBSERVATOIRE NATIONAL DE LA MER ET DU LITTORAL. 2013. 5 P.

Le tourisme est une ressource économique importante sur le littoral métropolitain. Cette fiche traite de la capacité d'accueil marchand des communes littorales maritimes comprenant les hôtels classés et les campings.

[Consulter la base documentaire du Pôle-relais lagunes méditerranéennes](#)

POPULATIONS ET ACTIVITES SUR LE LITTORAL ATLANTIQUE : ENJEUX FONCIERS. QUELLE GOUVERNANCE, AVEC QUELS OUTILS ? CONSEILS ECONOMIQUES SOCIAUX ET ENVIRONNEMENTAUX DE L'ATLANTIQUE. 2013. 112 P.

[Consulter la base documentaire du Pôle-relais marais atlantiques](#)

LE CORRE N., LE BERRE S., BRIGAND L., PEUZIAT I. COMMENT ETUDIER ET SUIVRE LA FREQUENTATION DANS LES ESPACES LITTORAUX, MARINS ET INSULAIRES ? DE L'ETAT DE L'ART A UNE VISION PROSPECTIVE DE LA RECHERCHE. ECHO GEO N°19. 2012. N.P. <http://echogeo.revues.org/12749>

L'essor du tourisme de nature génère un attrait grandissant pour les espaces naturels protégés littoraux. Cet engouement pose de multiples enjeux liés à la gestion de la fréquentation et à l'acquisition de connaissances sur ces espaces souvent sensibles. Les suivis environnementaux apparaissent comme des outils aujourd'hui largement développés et aboutis. En revanche, la caractérisation des activités humaines répond à une préoccupation plus récente et soulève de nombreuses questions scientifiques. Cet article propose, à travers une revue de littérature menée sous l'angle des Sciences Humaines et Sociales, un recensement et une analyse des méthodes d'étude des usages récréatifs et touristiques sur les espaces littoraux, marins et insulaires. Il s'agit également de montrer comment ces outils sont exploités en France afin d'alimenter des observatoires de la fréquentation. Caractérisée par des approches cloisonnées, la recherche française gagnerait à se structurer en mutualisant les compétences d'équipes et de disciplines différentes mais complémentaires.

[Consulter la base documentaire du Pôle-relais lagunes méditerranéennes](#)

LE CORRE N., LE BERRE S., MEUNIER M., BRIGAND L., BONCOEUR J., ALBAN F. DISPOSITIFS DE SUIVI DE LA FREQUENTATION DES ESPACES MARINS, LITTORAUX ET INSULAIRES ET DE SES RETOMBÉES SOCIOECONOMIQUES: ETAT DE L'ART. RAPPORT GEOMER LETG, UMR 6554 ET UMR M101 AMURE. 2011. 150 P.

Les résultats présentés dans ce rapport ont pour ambition de contribuer à la réflexion lors du séminaire de lancement du GIS « Fréquentation, Usages et Gouvernance des espaces marins et littoraux protégés » des 8 et 9 novembre 2011. Le rapport se compose de trois parties : la première est consacrée à une revue de littérature portant sur les concepts et les méthodologies des suivis, la seconde à une présentation des dispositifs en œuvre, et la dernière à l'analyse critique de l'existant en terme de pertinence, d'opérationnalité, de transférabilité. Il s'agit également de mettre en évidence les lacunes et les champs d'investigation scientifiques à explorer dans le cadre du futur GIS. Les dispositifs existants sont présentés sous la forme de fiches qui figurent en annexe. L'analyse et la critique de leur contenu sont intégrées au rapport.

[Consulter la base documentaire du Pôle-relais lagunes méditerranéennes](#)

MINISTERE DE L'ÉCOLOGIE, DU DÉVELOPPEMENT DURABLE ET DU LOGEMENT. LA CAPACITÉ D'ACCUEIL ET LA DENSITÉ TOURISTIQUE DES COMMUNES ACCUEILLANT DES SITES RAMSAR. 2011. 3 P.

Ce document analyse la capacité d'accueil des communes accueillant des sites RAMSAR en 2010 et son évolution depuis 1999. Elle en conclut qu'en métropole en 2010, la densité touristique des communes accueillant des sites Ramsar est beaucoup plus élevée (92 lits/km²) que la moyenne nationale (37 lits/km²). Les densités les plus fortes sont observées dans les communes des zones humides du littoral atlantique et méditerranéen. Par ailleurs, la capacité d'hébergement a augmenté de 12,4 % entre 1999 et 2010, contre 7,7 % au niveau national.

[Consulter la base documentaire du Pôle-relais lagunes méditerranéennes](#)

BRIGAND L. TOURISME ET ENVIRONNEMENT DANS LES ESPACES PROTÉGÉS LITTORAUX ET INSULAIRES. 2009. 13 P.


Ce document de 13 pages propose des outils méthodologiques pour l'observation, la gestion, la prévision et la concertation, en plus d'évaluer, le tout pour un projet d'observation du tourisme sur les espaces protégés littoraux et insulaires.

[Consulter la base documentaire du Pôle-relais lagunes méditerranéennes](#)

OBSERVATOIRE NATIONAL DES ZONES HUMIDES. FICHE INDICATEUR : LA CAPACITÉ D'ACCUEIL ET LA DENSITÉ TOURISTIQUE DES COMMUNES DES ZONES HUMIDES D'IMPORTANCE MAJEURE. 2009. 6 P.

Cette fiche indicateur est consacrée à la capacité d'accueil et à la densité touristique observée en 2008 dans les communes accueillant des zones humides d'importance majeure. 3482 communes ont ainsi été observées afin de fournir un certain nombre d'indicateurs sur la pression touristique exercée aux abords des zones humides et pouvant potentiellement entraîner des dysfonctionnements hydrologiques et une dégradation de l'état des milieux.

[Consulter la base documentaire du Pôle-relais lagunes méditerranéennes](#)



ENOUL P. METHODE ET TECHNIQUES DE COMPTAGE : FREQUENTATION SOUS SURVEILLANCE. IN ESPACES NATURELS N°1. 2003. P. 10-12.

Pour quantifier la fréquentation d'un site naturel, plusieurs méthodes de comptage existent. Il convient d'abord de définir précisément les objectifs visés et les limites géographiques. En découlent ensuite le choix des techniques (comptage manuel ou automatique, comptage des piétons ou des automobiles...), à mettre en lien avec les moyens disponibles et la spécificité des lieux. Dans certains cas, ces comptages sont à coupler avec une observation qualitative.

[Consulter la base documentaire du Pôle-relais tourbières](#)

LE TOURISME PAR TYPE DE ZONE HUMIDE




Tourisme et lagunes méditerranéennes

POLE-RELAIS LAGUNES MEDITERRANEENNES. RESTAURATION DE FORTIN D'ISCHIA NOVA ET AMENAGEMENT D'UN ECOMUSEE. (ETANG DE BIGUGLIA). PORTAIL NATIONAL D'ACCES AUX INFORMATIONS SUR LES MILIEUX HUMIDES. 2013.

Fiche retour d'expérience sur la rénovation du Fortin d'Ischia Nova et l'aménagement de l'écomusée.

[Consulter la base documentaire du Pôle-relais lagunes méditerranéennes](#)



POLE-RELAIS LAGUNES MEDITERRANEENNES. MAITRISE DE LA FREQUENTATION DE L'ETANG DE PISSEVACHES PORTAIL NATIONAL D'ACCES AUX INFORMATIONS SUR LES MILIEUX HUMIDES. 2011.

Fiche retour d'expérience sur la maîtrise de la fréquentation de l'étang de Pissevaches

[Consulter la base documentaire du Pôle-relais lagunes méditerranéennes](#)

TROUILLET M. LIEN ENTRE LA GESTION DES ECOSYSTEMES ET LA FOURNITURE DES SERVICES ECOSYSTEMIQUES: EXEMPLE DU SERVICE TOURISTIQUE EN CAMARGUE. 2011. 62 P.

Rapport de stage ayant pour sujet la gestion des écosystèmes en lien avec la fourniture des services écosystémiques, dans le cadre du service touristique en Camargue.


[Consulter la base documentaire du Pôle-relais lagunes méditerranéennes](#)

TOURISME DURABLE DANS LES ESPACES NATURELS PROTEGES DE PROVENCE-ALPES-COTE D'AZUR. CAHIER TECHNIQUE N°13. RESEAU REGIONAL DES GESTIONNAIRES D'ESPACES NATURELS PROTEGES PROVENCE-ALPES-COTE D'AZUR. 2009. 63 P.

Cahier technique sur le tourisme durable dans les espaces naturels protégés de PACA, témoignages, compte rendu,...

[Consulter la base documentaire du Pôle-relais lagunes méditerranéennes](#)





SYNDICAT MIXTE DES ETANGS LITTORAUX. CAP SUR LES LAGUNES - UN PROJET DE TOURISME DURABLE. 2009. 13 P.


Ce diaporama présente brièvement le projet Cap sur les lagunes, un projet d'éducation et de sensibilisation des plus jeunes sur les lagunes par des activités et des actions diverses (ateliers pour enfants, animation par l'image dans les campings, balades guidées sur les sites à pied ou à vélo, stands de sensibilisation).

[Consulter la base documentaire du Pôle-relais lagunes méditerranéennes](#)

OBSERVATOIRE NATIONAL DE LA MER ET DU LITTORAL. DONNEES BRUTES DU TOURISME (OFFRE MARCHANDE, 2008) SUR LES LAGUNES DE LANGUEDOC-ROUSSILLON, DE PACA ET DE CORSE. 2009. 2 P.

Cette fiche de deux pages est un tableau reprenant les données brutes du tourisme sur les lagunes méditerranéennes. Elle décrit pour chaque commune bordant une lagune les capacités d'hébergement.

[Consulter la base documentaire du Pôle-relais lagunes méditerranéennes](#)



LECOLLE L. ECOTOURISME : OUTILS ET BONNES PRATIQUES. CONSERVATOIRE DES ESPACES NATURELS DU LANGUEDOC-ROUSSILLON, POLE-RELAIS LAGUNES MEDITERRANEENNES. 2008. 122 P.

Ce rapport est élaboré dans le cadre d'une étude visant à faire émerger une « dynamique » d'écotourisme au niveau des zones humides littorales du Languedoc-Roussillon. Afin de pouvoir mettre ce projet en œuvre, il est important de connaître les outils qui peuvent être utilisés par les professionnels du tourisme pour réduire les impacts de leur activité, en particulier sur l'environnement. De plus, il est également utile de s'informer sur des bonnes pratiques existantes dans le domaine de l'écotourisme, aussi bien au niveau de la région Languedoc-Roussillon, qu'au niveau interrégional (PACA et Corse), national voir même

international.

[Consulter la base documentaire du Pôle-relais lagunes méditerranéennes](#)

LECOLLE L. ETAT DES LIEUX DU TOURISME SUR LE LITTORAL DU LANGUEDOC-ROUSSILLON. CONSERVATOIRE DES ESPACES NATURELS DU LANGUEDOC-ROUSSILLON, POLE-RELAIS LAGUNES MEDITERRANEENNES. 2008. 33 P.

Ce rapport est élaboré dans le cadre d'un projet visant à faire émerger une « dynamique » d'écotourisme au niveau des zones humides littorales du Languedoc-Roussillon. Il a pour objectif de faire un état des lieux du tourisme littoral actuellement proposé en Languedoc-Roussillon et ainsi permettre de mieux cerner les enjeux du développement d'une offre écotouristique. - Dans un premier temps, plusieurs documents d'orientation et de « référence » concernant le développement du tourisme au niveau national, régional et départemental sont présentés, ainsi qu'un schéma illustrant la structuration des acteurs du tourisme et de l'environnement en France et en Languedoc-Roussillon. - Dans un second temps, des éléments permettant de mieux caractériser le tourisme actuellement proposé sur le littoral de la région sont présentés : - offre touristique au niveau des différents territoires littoraux ; - capacité d'accueil au niveau de la région et des différents territoires littoraux ; - fréquentation au niveau du Languedoc-Roussillon et des différents territoires littoraux. - Une troisième partie est dédiée à la présentation des différents impacts de l'activité touristique littorale : - les impacts socio-économiques ; - les impacts sur les milieux naturels. - Enfin, ces diverses parties permettent de dégager une liste d'enjeux liés au développement de l'écotourisme sur les zones humides du Languedoc-Roussillon, fournissant ainsi une base à ce projet.

[Consulter la base documentaire du Pôle-relais lagunes méditerranéennes](#)

MANIEZ A. GERER LA FREQUENTATION DANS LES ESPACES NATURELS PROTEGES : PROPOSITIONS DE DIAGNOSTIC ET D' ACTIONS COLLECTIVES EN LANGUEDOC-ROUSSILLON. 2008. 45 P. + ANNEXES.

Résumé de l'auteur : La gestion de la fréquentation est aujourd'hui une question centrale, fruit d'évolutions multiples, qui se pose aux espaces naturels protégés, créés initialement pour préserver faune et flore exceptionnelles. Réussir à concilier protection et ouverture au public est ainsi le dessein de tous ces espaces naturels particuliers. Le réseau régional des gestionnaires d'espaces naturels protégés du Languedoc-Roussillon souhaite agir sur ce thème d'actualité en fédérant ses membres. Pour proposer des pistes d'actions, un diagnostic approfondi est nécessaire auprès des gestionnaires afin de déterminer ce qu'est la gestion de la fréquentation aujourd'hui et sur quels thèmes le réseau peut apporter des réponses. Un atelier d'échanges d'expériences est une première piste d'action possible, sur la base d'expériences choisies pour illustrer les résultats du diagnostic.

Le diagnostic établi met ainsi en évidence un besoin d'appui pour calibrer des études de fréquentation, évaluer les impacts de la fréquentation sur le patrimoine naturel, sensibiliser les visiteurs. La concertation est une action de gestion concluante qui mérite d'être valorisée tout comme l'ensemble des expériences des gestionnaires languedociens, à travers voyages d'élus ou temps d'échanges. Une stratégie de diffusion et de valorisation de la fréquentation peut aussi être engagée au niveau du réseau. Les actions proposées tiennent compte de la principale caractéristique du réseau : sa jeunesse. Ainsi, elles comprennent différents niveaux d'investissement et de réflexion des gestionnaires afin de créer une véritable dynamique de réseau en Languedoc-Roussillon pour les années à venir

[Consulter la base documentaire du Pôle-relais lagunes méditerranéennes](#)



GESTIONNAIRES D'ESPACES NATURELS DU LANGUEDOC-ROUSSILLON. GESTION DE LA FREQUENTATION DANS LES ESPACES NATURELS PROTEGES DU LANGUEDOC-ROUSSILLON. ATELIER D'ECHANGES D'EXPERIENCES COMPTE-RENDU DES COMMUNIQUEES ET DES DEBATS. 2008. 34 P.

Compte rendu de l'atelier "Gestion de la fréquentation dans les espaces naturels protégés du Languedoc-Roussillon", 15 et 16 septembre 2008.

[Consulter la base documentaire du Pôle-relais lagunes méditerranéennes](#)

PEREZ A. ZONES HUMIDES LITTORALES DU LANGUEDOC-ROUSSILLON : UNE DESTINATION ECOTOURISTIQUE ? PRECISIONS SUR L'ECOTOURISME, RECUEIL D'EXPERIENCES ET PISTES DE TRAVAIL. POLE-RELAIS LAGUNES MEDITERRANEENNES. 2007. 38 P.

[Consulter la base documentaire du Pôle-relais lagunes méditerranéennes](#)

BLANC R. ANALYSE DES EFFETS DU DERANGEMENT TOURISTIQUE SUR LES ANATIDES HIVERNANT AUX MARAIS DU VIGUEIRAT (CAMARGUE, FRANCE). UNIVERSITE AIX-MARSEILLE III. 2005. 34 P. + ANNEXES.

[Consulter la base documentaire du Pôle-relais lagunes méditerranéennes](#)

SYNDIQUE H. LA VALORISATION TOURISTIQUE DES LAGUNES MEDITERRANEENNES. 2003. 193 P. +ANNEXES.


Cette étude visait à établir une typologie qui permette de mieux comprendre les utilisations actuelles des milieux lagunaires ainsi que les choix de gestion qui ont été faits. D'autre part, un inventaire régional des projets réalisés dans un objectif de valorisation des milieux lagunaires et d'accueil du public a été réalisé, à partir d'un bilan environnemental, économique et social. L'objectif était de faire émerger les facteurs de réussite des projets de valorisation et d'aménagement touristique sur les lagunes. Enfin, une vision prospective est présentée, visant une méthodologie de la valorisation touristique des lagunes, qui permettrait d'aboutir à une gestion et un développement durable de ces espaces.

[Consulter la base documentaire du Pôle-relais lagunes méditerranéennes](#)

AUDOUIT C. FREQUENTATION LIEE AUX ACTIVITES RECREATIVES SUR LES LAGUNES LANGUEDOCIENNES. 2003. 63 P. +ANNEXES.

Cette étude réalisée à l'échelle régionale a pour objectif de connaître les lagunes (plus d'une vingtaine) à travers la fréquentation liée aux activités récréatives. L'échelle temporelle est analysée à travers les types de populations qui exercent une ou des activités récréatives sur le territoire lagunaire. Les activités récréatives étudiées concernent des loisirs ludiques tels que le nautisme, le véliplanchisme, la randonnée (pédestre, VTT, équestres), la découverte de la nature, la pêche amateur. La première partie est une approche régionale du tourisme, et la définition de chacune des activités étudiées ainsi que les méthodologies utilisées pour quantifier et analyser la fréquentation liée aux activités récréatives. La deuxième partie est une analyse à l'échelle régionale des activités récréatives sur les milieux lagunaires. Cette partie a pour objectifs de définir les identités lagunaires à travers les activités récréatives, les conflits d'usages et leurs modes de résolution, ainsi que les priorités liées aux activités récréatives dans les projets de gestion. Des fiches d'identité par lagunes sont mises en annexe dans lesquelles sont répertoriées les différentes activités récréatives.

[Consulter la base documentaire du Pôle-relais lagunes méditerranéennes](#)




PROSPERI C. MARAIS DU VIGUEIRAT : PROVOQUER L'AFFLUX TOURISTIQUE POUR PROTEGER L'ESPACE IN ESPACES NATURELS N°1. 2003. P. 9-11.

En Camargue, depuis juin 2000, le marais du Vigueirat propose aux visiteurs le "sentier des cabanes", sentier sur pilotis de 400 mètres. Les gestionnaires du site présentent leur réflexion pluridisciplinaire sur la conception de ce circuit.

[Consulter la base documentaire du Pôle-relais tourbières](#)

Tourisme et tourbières



COINCENOT L (COORD.). ILS ONT FAIT DE LA PEDAGOGIE AUTOUR DES TOURBIERES DE FRANCHE-COMTE. RECUEIL D'EXPERIENCES PEDAGOGIQUES. FEDERATION DES CONSERVATOIRES D'ESPACES NATURELS ; POLE-RELAIS TOURBIERES. 2015, 64 P.

Ce document s'adresse aux animateurs au sens large : enseignants, accompagnateurs en montagne, animateurs nature, etc. L'objectif de ce recueil est de recenser des expériences d'animations qui ont été menées autour des tourbières de Franche-Comté. Ces vingt-trois fiches peuvent fournir des idées d'activités pour faire découvrir les tourbières, ou bien aborder des thèmes qui s'approchent de ce milieu. Des indications sont données sur le matériel et les ressources utilisés, ainsi que sur la période de l'année pendant laquelle ces animations se sont déroulées. Une

bibliographie de fin permet d'approfondir le thème.

[Consulter la base documentaire du Pôle-relais tourbières](#)

MULLER F. QUELS CHOIX REALISER POUR L'OUVERTURE DE TOURBIERES A LA VISITE DU PUBLIC ? IN ZONES HUMIDES INFOS N°N°78-79. 2013, P. 12.


[Consulter la base documentaire du Pôle-relais tourbières](#)

MULLER F. PLAN RAISONNE D'OUVERTURE ET DE VALORISATION PEDAGOGIQUE ET TOURISTIQUE DE TOURBIERES EN FRANCHE-COMTE. FEDERATION DES CONSERVATOIRES D'ESPACES NATURELS ; POLE-RELAIS TOURBIERES. COMMUNAUTE DE COMMUNES DU PLATEAU DE FRASNE ET DU VAL DU DRUGEON. 2011. 133 P. + ANNEXES.

[Consulter la base documentaire du Pôle-relais tourbières](#)

FEDERATION DES CONSERVATOIRES D'ESPACES NATURELS ; POLE-RELAIS TOURBIERES. PLAN RAISONNE D'OUVERTURE ET DE VALORISATION PEDAGOGIQUE ET TOURISTIQUE DE TOURBIERES EN FRANCHE-COMTE. COMMUNAUTE DE COMMUNES DU PLATEAU DE FRASNE ET DU VAL DU DRUGEON. 2011. 133 P. + ANNEXES.

[Consulter la base documentaire du Pôle-relais tourbières](#)



CRASSOUS C., KARAS F. INFORMATION ET SENSIBILISATION. IN TOURBIERES ET MARAIS ALCALINS DES VALLEES ALLUVIALES DE FRANCE SEPTENTRIONALE. GUIDE DE GESTION. POLE-RELAIS TOURBIERES. 2007. P. 109-113.

Au sommaire de ce chapitre :

- ✓ concept et principe
- ✓ pour quoi et pour qui veut-on interpréter un site ?
- ✓ médias
- ✓ plan d'interprétation
- ✓ accessibilité pour tous
- ✓ impact et suivi de la fréquentation
- ✓ responsabilités
- ✓ accueil du public au sein des marais et tourbières
- ✓ bibliographies

[Consulter la base documentaire du Pôle-relais tourbières](#)

CPIE DU HAUT-DOUBS. OUVERTURE RAISONNEE AUX PUBLICS DE LA VALLEE DU DRUGEON : ETAT DES LIEUX SYNTHETIQUE ET PROPOSITIONS D'AXES ET PISTES D'ACTION. COMMUNAUTE DE COMMUNES DU PLATEAU DE FRASNE ET DU VAL DU DRUGEON. 2005. 212 P.

[Consulter la base documentaire du Pôle-relais tourbières](#)

FAVEROT P., THEVENIER A. COMMENT GERER ET MAITRISER LA FREQUENTATION EN MARAIS ET TOURBIERES ? IN CAHIERS TECHNIQUES DE GESTION DES MILIEUX NATURELS DE RHONE-ALPES : MARAIS ET TOURBIERES. CONSERVATOIRE RHONE-ALPES DES ESPACES NATURELS. 1999.

La demande croissante de découverte des espaces naturels, pour être maîtrisée (non dégradation du site), doit être prise en compte dès l'élaboration du plan de gestion. Ce fascicule propose une méthode d'analyse de la fréquentation (critères, objectifs) pour élaborer un "plan de fréquentation", articulant des outils réglementaires et des outils physiques. Un suivi scientifique sera nécessaire pour évaluer l'impact sur le milieu.

[Consulter la base documentaire du Pôle-relais tourbières](#)

LA FREQUENTATION TOURISTIQUE SUR LA TOURBIERE DES CREUSATES. ROCHEBLAVE M. CONSERVATOIRE DU PATRIMOINE NATUREL DE LA SAVOIE. 1994.

[Consulter la base documentaire du Pôle-relais tourbières](#)

Tourisme et marais littoraux et atlantiques



GOIMARD A. COMMENT SENSIBILISER LES SPORTIFS INDIVIDUELS LITTORAUX AUX ENJEUX ENVIRONNEMENTAUX SUR LE SITE NATURA 2000 "MARAIS BRETON, BAIE DE BOURGNEUF, ILE DE NOIRMOUTIER ET FORET DE MONTS" ? 2013, 33 P.

Ce mémoire vise à trouver un moyen de sensibilisation des pratiquants de sports nautiques ou d'estran aux enjeux environnementaux du site Natura 2000 « Marais Breton, Baie de Bourgneuf, Ile de Noirmoutier et forêt de Monts ». Pour y parvenir, un groupe de travail a été mis en place et a facilité la rencontre des acteurs sportifs et environnementaux, des services de l'Etat et des communes concernées. Un plan de communication a été construit avec ce groupe sur la base de l'analyse d'enquêtes. Il permet de définir les messages de sensibilisation les plus importants, les vecteurs de

communication (Internet, magasins de matériel...) et les outils à construire (film, flyers...).

[Consulter la base documentaire du Pôle-relais marais atlantiques](#)

GARCIN C. LE TOURISME DANS LES ESPACES NATURELS PROTEGES. L'EXEMPLE DE LA RESERVE NATURELLE REGIONALE DU POLDER DE SEBASTOPOL. 2010. 137 P.

Les espaces naturels protégés sont de plus en plus fréquentés par les touristes et les pratiquants de sports de nature. Cependant, cet engouement devient un risque pour les territoires. Une surfréquentation non maîtrisée atteint l'environnement, par une perte de biodiversité. La Réserve Naturelle du Polder de Sébastopol, sur l'île de Noirmoutier, doit faire face à ces problématiques de fréquentation et de protection environnementale. Pour trouver le meilleur équilibre entre protection et valorisation du territoire elle a besoin d'outils lui indiquant les mesures à prendre pour sa gestion.

[Consulter la base documentaire du Pôle-relais marais atlantiques](#)





COLAS S. LES ILES DE L'ATLANTIQUE : LA NATURE SOUS LA PRESSION DU TOURISME. INSTITUT FRANCAIS DE L'ENVIRONNEMENT. 2008 4 P.

Résumé de l'auteur : Les îles de l'Atlantique se démarquent du littoral continental. La population a nettement décliné sur les petites îles au cours des quarante dernières années alors qu'elle a augmenté sur les îles reliées au continent par des ponts – Noirmoutier, Ré, Oléron – et à Belle-Île. Les capacités d'accueil touristique se sont fortement développées. La nature est très présente : landes, dunes et zones humides dominent les paysages et cohabitent avec des terres artificialisées couvrant une part relativement importante de leurs territoires. L'agriculture décline fortement. Le tourisme est essentiel et l'économie résidentielle majoritaire. Cela n'est pas sans poser des problèmes de gestion de l'espace, de l'eau ou des déchets et

de maintien de l'équilibre entre activités humaines et protection de la nature.

[Consulter la base documentaire du Pôle-relais marais atlantiques](#)


LES POSSIBILITES DE DEVELOPPEMENT DE L'HEBERGEMENT TOURISTIQUE SUR LE SECTEUR RETRO LITTORAL DU BASSIN VERSANT DE LA BAIE DE BOURGNEUF. ASSOCIATION POUR LE DEVELOPPEMENT DU BASSIN VERSANT DE LA BAIE DE BOURGNEUF. 2003.

[Consulter la base documentaire du Pôle-relais marais atlantiques](#)

POUR UNE STRATEGIE TOURISTIQUE CONCERTEE DES REGIONS DE LA FAÇADE ATLANTIQUE. CONSEILS ECONOMIQUES ET SOCIAUX REGIONAUX DE L'ATLANTIQUE. 2001. 80 P.

Résumé de l'auteur : Le tourisme constitue un secteur d'activité économique important dans les régions de la façade atlantique. Dans cette étude, les CESER de l'Atlantique appellent à la mise en œuvre d'une stratégie interrégionale à destination des marchés internationaux, basée sur une programmation pluriannuelle et une coordination de moyens spécifiques. De la Bretagne à la côte basque, les points de convergence sont en effet plus nombreux que les points de concurrence et constituent autant d'arguments de promotion autour de l'image « France Atlantique ».

[Consulter la base documentaire du Pôle-relais marais atlantiques](#)



YELLES N. ESPACES PROTEGES ET TOURISME DE NATURE SUR LE LITTORAL ATLANTIQUE FRANÇAIS. STRATEGIES ET ENJEUX. 1997. 370 P.

[Consulter la base documentaire du Pôle-relais marais atlantiques](#)

FLEITH S. REFLEXIONS SUR LA VALORISATION ECOTOURISTIQUE INTEGREE D'UN ESPACE NATUREL PROTEGE : LE DOMAINE DE CERTES. 1997. 98 P.

[Consulter la base documentaire du Pôle-relais marais atlantiques](#)

RENAUDET D. LES MARAIS DE ROCHEFORT ET LE SITE DU LIRON : ETUDE D'UN PROJET DE POLE-NATURE / METHODE D'APPROCHE POUR CREER DE L'HEBERGEMENT TOURISTIQUE. 1995.

[Consulter la base documentaire du Pôle-relais marais atlantiques](#)



Tourisme et mares, zones humides intérieures et vallées alluviales

HERIN V. LE MARAIS DE VAUX : ENQUETE DE FREQUENTATION ET SYNTHESE SUR LE TOURISME. 2008. 41 P. + ANNEXES.

Le marais de Vaux (Ain), d'une superficie de 130 ha, est composé de prairies humides et de bas-marais au cœur du Bugey. Ce site est géré par le Conservatoire Rhône-Alpes des Espaces naturels depuis 1992, et bénéficie d'un sentier de découverte depuis 1995 puis d'un sentier d'interprétation depuis 2001. Le gestionnaire a souhaité faire le bilan afin de mieux appréhender l'intérêt et la complémentarité de ce sentier parmi l'offre touristique et de loisir du plateau d'Hauteville.

La première partie de l'étude constitue l'état des lieux (contexte local, perception du site, problème observés...) ; la deuxième partie correspond aux résultats de l'enquête effectuée auprès des visiteurs du site ; la troisième partie formule des propositions concernant l'état du sentier, la signalétique, le parcours, la communication, l'articulation avec d'autres sentiers du plateau et l'aménagement du parking.

[Consulter la base documentaire du Pôle-relais tourbières](#)



ADAGE ENVIRONNEMENT. EMPLOIS ET USAGES DE LOISIRS LIES AUX MILIEUX AQUATIQUES DU BASSIN SEINE-NORMANDIE. AGENCE DE L'EAU SEINE-NORMANDIE. 2006.

Quels sont les principaux impacts sociaux et économiques pour les habitants et les visiteurs du bassin Seine-Normandie d'une gestion écologique des milieux aquatiques et humides ? Et quelle mesure peut-on en donner ? Ce rapport d'étude offre un début de réponse à cette question, posée en termes de développement durable, en proposant une analyse socio-économique : des emplois liés à la gestion des milieux aquatiques et humides (réalisation de travaux d'aménagement, sensibilisation des publics, police), et des usages de loisir liés à ces mêmes milieux naturels: sports nautiques, navigation de plaisance, pêche, chasse au gibier d'eau,

observation naturaliste, randonnées (pédestre, cycliste, équestre), hébergement-restauration, sports motorisés terrestres (quad, 4x4 et motocross).

[Télécharger](#)

Tourisme et zones humides d’Outre-mer

ETUDE D'IMPACT DES ACTIVITES TOURISTIQUES DANS LA RESERVE NATURELLE DES MARAIS DE KAW-ROURA. TEC & DOC. 2006. 102 P. + ANNEXES.

Consulter la base documentaire du Pôle-relais tourbières

DE LA SALLE C. B. LA FREQUENTATION TOURISTIQUE A AWALA YALIMAPO. 2002. 38 P.

Contacteur le Pôle-relais mangroves et zones humides d’outre-mer : m.windstein@conservatoire-du-littoral.fr

FONTA A. ETUDE DE LA FREQUENTATION TOURISTIQUE DE LA RESERVE NATURELLE DE L'AMANA (GUYANE FRANÇAISE) - DETERMINATION D'INDICE DE CAPACITE D'ACCUEIL. 2002. 23 P. + ANNEXES.

Contacteur le Pôle-relais mangroves et zones humides d’outre-mer : m.windstein@conservatoire-du-littoral.fr

GIRAUD P., FONTA A. ETUDES DE FREQUENTATION SUR LES RESERVES NATURELLES DE L'AMANA ET DES MARAIS DE KAW-ROURA – PROTOCOLES. 2001. 84 P.

Contacteur le Pôle-relais mangroves et zones humides d’outre-mer : m.windstein@conservatoire-du-littoral.fr

CALVEZ A. VERS UNE ORGANISATION DE L'ACTIVITE TOURISTIQUE SUR LE TERRITOIRE DE LA RESERVE NATURELLE DES MARAIS DE KAW-ROURA. 2001. 74 P.

Contacteur le Pôle-relais mangroves et zones humides d’outre-mer : m.windstein@conservatoire-du-littoral.fr

CONSERVATOIRE DU LITTORAL. PROTECTION PARTENARIALE DU BASSIN VERSANT DE LA CRIQUE YIYI ET DEVELOPPEMENT DU TOURISME DE NATURE – PROJET DE CHARTE. 1998.

Contacteur le Pôle-relais mangroves et zones humides d’outre-mer : m.windstein@conservatoire-du-littoral.fr

PORTECOP J. LA MANGROVE ET LES ILETS : RESSOURCE TOURISTIQUE POTENTIELLE OU REELLE. 1992. 6 P.

Contacteur le Pôle-relais mangroves et zones humides d’outre-mer : m.windstein@conservatoire-du-littoral.fr

MOMPELAT P. ETUDE D'IMPACT SUR L'ENVIRONNEMENT- AMENAGEMENT TOURISTIQUE DU SITE DE FOLLE ANSE, GRAND-BOURG- MARIE-GALANTE. 1990. 104 P.

Contacteur le Pôle-relais mangroves et zones humides d’outre-mer : m.windstein@conservatoire-du-littoral.fr

ACTIVITES DE LOISIRS



Activités sportives

N2GLISSE, SPORTS DE GLISSE ET SITES NATURELS REMARQUABLES DU GOLFE DU LION. ANALYSE DES INTERACTIONS ET PARTAGE DES USAGES A UNE ECHELLE INTER-SITES. AGENCE DES AIRES MARINES PROTEGEES ; EID MEDITERRANEE. 2014. 92 P.

Le projet N2 Glisse vise à analyser les interactions entre sports de glisse et espaces naturels et à proposer un partage durable de ces activités sur l'ensemble du littoral de la région Languedoc-Roussillon et en Camargue.

Démarré en 2014, le travail de la première phase est aujourd'hui achevé et le rapport de bilan présente l'état des connaissances des pratiques et des enjeux naturalistes, un premier zonage géographique, les dispositifs de gestion existants et actions à venir.

Le bilan a été présenté en comité de suivi du projet (partenaires techniques et financiers) le jeudi 16 avril 2015. Il fait état des connaissances, travail approfondi par des enquêtes, sur la pratique, libre ou organisée, des sports de glisse sur la façade méditerranéenne.

Il s'agit de l'aviron, du bodyboard, du canoë-kayak, du kitesurf, de la planche à voile, du stand up paddle, du surf et de la voile légère. Leurs incidences potentielles ou avérées sur l'écosystème littoral sont analysées. Le travail s'appuie sur un recueil bibliographique large et sur les dires d'experts. Des cartes illustrent les informations. Les gestionnaires de lagunes de la région ont également répondu à un premier état des lieux. Le bilan expose enfin des dispositifs de "gestion" de ces activités : éléments de réglementation, exemples d'outils et de mesures prises par les acteurs des sports, du tourisme et exemples des travaux menés en concertation sur certains territoires par les gestionnaires

[Consulter la base documentaire du Pôle-relais lagunes méditerranéennes](#)



ÉVALUATION DES INCIDENCES NATURA 2000 ET SPORTS DE NATURE. FICHE TECHNIQUE. 2012. ATEN. 6 P.

La fiche technique Évaluation des incidences Natura 2000 et sports de nature présente les informations de base pour appréhender ce dispositif réglementaire et mener une démarche d'évaluation. Qu'est qu'une évaluation d'incidence Natura 2000 ? Quelles activités sports de nature y sont soumises ? Comment réaliser une évaluation des incidences natura 2000 ? Charte Natura 2000 et sports de nature, quels liens ? Autant de questions qui trouveront réponses dans ce document.


[Consulter la base documentaire du Pôle-relais lagunes méditerranéennes](#)

GUIDE METHODOLOGIQUE POUR L'EVALUATION DES INCIDENCES DES MANIFESTATIONS SPORTIVES SUR LES SITES NATURA 2000. FEDERATION DES PARCS NATURELS REGIONAUX DE FRANCE. 2011. 130 P.

Ce guide méthodologique s'adresse prioritairement aux organisateurs de manifestations sportives, mais également aux fédérations sportives, services instructeurs, opérateurs et animateurs de sites Natura 2000, bureaux d'études et à toute personne concernée par Natura 2000. Il vise à offrir des éléments de méthode et des outils pour évaluer les incidences d'une manifestation sportive sur les sites Natura 2000. Compte tenu de la diversité des milieux et des caractéristiques des manifestations sportives, la méthodologie et les outils proposés présentent certaines limites. Il faut en effet garder à l'esprit que ce guide tend à s'appliquer à tout type de manifestations sportives, motorisées ou non, tant aériennes que nautiques ou terrestres. Il aborde donc la manifestation sportive de manière globale. Sans être exhaustif, ce guide permet d'identifier les principaux effets des manifestations sportives sur les sites Natura 2000 et, surtout, de comprendre la démarche au cœur de l'évaluation des incidences Natura 2000.



[Consulter la base documentaire du Pôle-relais lagunes méditerranéennes](#)



CHOLET J. ZONES HUMIDES ET SPORTS D'HIVER : PRISE EN COMPTE, IMPACTS, SOLUTIONS. IN TOURBIERES DES MONTAGNES FRANÇAISES : NOUVEAUX ELEMENTS DE CONNAISSANCES, DE REFLEXION ET DE GESTION. POLE-RELAIS TOURBIERES. 2010. P. 150-169.

Sommaire du chapitre : 1- Introduction, 2- Rappel historique : l'évolution des sports d'hiver, 3- Des situations contrastées selon les massifs, 4- Impacts sur les zones humides, 5- Quelles solutions pour demain ?, 6- Conclusion, 7- Bibliographie thématique

[Consulter la base documentaire du Pôle-relais tourbières](#)

ZONES HUMIDES ET SPORTS D'HIVER. BIBLIOGRAPHIE. FEDERATION DES CONSERVATOIRES D'ESPACES NATURELS, POLE-RELAIS TOURBIERES. 2009. 20 P.


Ce document rassemble des références bibliographiques récentes sur la thématique des sports d'hiver et de leurs impacts sur les milieux et notamment les zones humides. Différents types de documents ont été listés : articles de presse, contributions scientifiques, approche sociologique, recueil d'expériences, chartes...

[Consulter la base documentaire du Pôle-relais tourbières](#)

KITE-SURF ET VEGETATION AQUATIQUE LAGUNAIRE - EXEMPLE DU PARC NATUREL REGIONAL DE LA NARBONNAISE EN MEDITERRANEE (AUDE). PARCS NATURELS REGIONAUX DE FRANCE, L'ATELIER, CONSERVATOIRE DU LITTORAL. 2009. 11 P.

Ce document propose une synthèse d'informations utiles, fiables et mobilisables à la fois par les gestionnaires d'espaces naturels et par les acteurs du monde sportif, sous forme de fiches techniques, illustrant des expériences locales d'évaluation et de gestion des impacts. Ces fiches ont été réalisées dans le cadre d'un travail inter-réseaux (regroupant des acteurs de l'environnement et du sport) sur la thématique des impacts environnementaux des sports de nature. Ces documents privilégient l'exemplarité plutôt que le développement de modèles transposables. Ainsi, chaque fiche présente, en quelques pages, une compilation d'informations relatives à l'impact d'une pratique sportive sur un milieu ou une espèce, dans le contexte d'un site donné.

[Consulter la base documentaire du Pôle-relais lagunes méditerranéennes](#)



SPORTS DE NATURE. OUTILS PRATIQUES POUR LEUR GESTION IN CAHIERS TECHNIQUES N°80. ATEN. 2007. 72 P.

Cet ouvrage, publié en 2007, destiné à tous les gestionnaires d'espaces naturels, présente de manière pratique des outils pour gérer les sports de nature sur leur territoire. Il met en valeur des expériences concrètes, issues des espaces naturels préservés, montrant comment la concertation entre les acteurs, le respect des réglementations et l'accompagnement d'un développement maîtrisé des sports

[Consulter la base documentaire du Pôle-relais marais atlantiques](#)

LES ESPACES NATURELS SONT-ILS DES TERRAINS DE SPORT ? CAHIER TECHNIQUE N°12. RESEAU REGIONAL DES GESTIONNAIRES D'ESPACES NATURELS PROTEGES PROVENCE-ALPES-COTE D'AZUR. 2007. 72 P.

Les pages présentées dans cet ouvrage résultent des réflexions menées lors de l'Université 2007 du réseau Régional des Gestionnaires d'Espaces Naturels Protégés de Provence-Alpes-Côte d'Azur en septembre 2007 à Cassis.

[Consulter la base documentaire du Pôle-relais lagunes méditerranéennes](#)



Chasse



MALVOISIN M. LA CHASSE IN RIVAGES DE FRANCE N°15. 2011.

Cette fiche pratique sur la chasse répond avec précision aux questionnements des usagers des terrains du Conservatoire du littoral. Elle comprend plusieurs articles qui ont été réalisés grâce aux témoignages de l'ONCFS, de la Fédération nationale des chasseurs, du Conservatoire du littoral et des gestionnaires d'espaces naturels littoraux.

[A consulter sur : la base documentaire du Pôle-relais marais atlantiques](#)

SCHEMA DEPARTEMENTAL DE GESTION CYNEGETIQUE 2010-2016. FEDERATION DEPARTEMENTALE DES CHASSEURS DE SEINE MARITIME. 2010. 76 P.

[Consulter la base documentaire du Pôle-relais marais atlantiques](#)

FEDERATION NATIONALE DES CHASSEURS. CHASSEURS ET ZONES HUMIDES : ACTION ! VINGT-TROIS ACTIONS EXEMPLAIRES DE SAUVEGARDE, DE PRESERVATION, D'ENTRETIEN ET D'OUVERTURE AU PUBLIC DES ZONES HUMIDES MENEES PAR LES FEDERATIONS DES CHASSEURS. FEDERATION NATIONALE DES CHASSEURS. 2009. 46 P.

Ce recueil présente vingt-trois actions exemplaires recensées sur le territoire français en matière de protection des zones humides par les chasseurs.

[Consulter la base documentaire du Pôle-relais tourbières](#)

FORUM DES MARAIS ATLANTIQUES. ZONES HUMIDES, CHASSE ET CONSERVATION DE LA NATURE. ACTES DU COLLOQUE DE LANCHERES DU 17-19 JUIN 2009. 2009. 246 P.


Ce colloque avait pour objectif de présenter les différents modes de gestion élaborés par le monde cynégétique et de confronter ces pratiques avec d'autres visions de la gestion des zones humides. Il s'agit à cette occasion de démontrer qu'il existe un terrain d'entente possible entre « naturalistes » et « chasseurs » (en association avec le milieu scientifique) dans le cadre de la gestion et de la préservation des zones humides.

[A consulter sur : la base documentaire du Pôle-relais marais atlantiques](#)

LA CHASSE IN ZONES HUMIDES INFOS N°55. 2007. P. 2-30.

Dossier consacré à la chasse en zones humides.

[A consulter sur : la base documentaire du Pôle-relais lagunes méditerranéennes](#)





POLE-RELAIS TOURBIERES. TOURBIERES ET CHASSEURS. 2006. 6 P.

Cette plaquette a été réalisée en partenariat avec l'Office National de la Chasse et de la Faune Sauvage (ONCFS) et la Fédération Nationale des Chasseurs (FNC). Après une introduction générale sur les tourbières (rôle, typologie, menaces), sont évoquées les actions que les chasseurs peuvent mettre en oeuvre pour contribuer à préserver les tourbières et les espèces qui y sont inféodées : depuis des gestes simples (circulation, pollutions, introduction d'espèces...) jusqu'à des partenariats pour une gestion concertée des territoires (ORGFH, Schéma départemental de gestion cynégétique, Fondation pour la protection des habitats de la faune sauvage...). Quelques exemples sont détaillés.

[A consulter sur : la base documentaire du Pôle-relais tourbières](#)

LES MARES DE TONNE EN CHARENTE-MARITIME. FEDERATION DEPARTEMENTALE DES CHASSEURS DE CHARENTE MARITIME. 2003.

Les mares de tonne sont des plans d'eau temporaires bordées d'un affût souvent enterré, et localisées sur des propriétés privées. Elles sont utilisées pour la chasse nocturne de canards et de limicoles depuis le 19ème siècle. Ces mares, reconnues comme habitats d'intérêts communautaires, hébergent au printemps plusieurs espèces d'oiseaux nicheurs. Ils trouvent refuge dans les roselières implantées à proximité des berges (Bruant des roseaux *Emberiza schoeniclus*, fauvettes). D'autres espèces ont besoin d'un faible niveau d'eau dans les mares (Echasse blanche *Himantopus himantopus*, Vanneau huppé *Vanellus vanellus*). La gestion de ces milieux permet de les valoriser sur le plan écologique, en dehors de la période de chasse. Un document de présentation des mares de tonne a été édité. Il présente le nombre et la localisation des mares de tonne, ainsi que les différents types de gestion pouvant être appliqués. Il conclut sur leurs potentialités écologiques pour la biodiversité animale.

[Consulter la base documentaire du Pôle-relais marais atlantiques](#)





DEBRAY N. ETUDE DE L'ACTIVITE DE PECHE A PIED RECREATIVE EN BAIE DE BOURGNEUF. 2012. 87 P.

L'étude de cette activité de pêche à pied de loisir porte principalement sur 3 sites Natura 2000 « Marais Breton, baie de Bourgneuf, Ile de Noirmoutier et Forêt de Monts », elle a été réalisée en concertation avec les différents acteurs du territoire. 150 enquêtes ont été menées auprès des pêcheurs à pied des 3 sites afin de caractériser leurs pratiques et leur connaissance de la réglementation.

[A consulter sur : la base documentaire du Pôle-relais marais atlantiques](#)

TOURBIERES ET PECHEURS. POLE-RELAIS TOURBIERE, FEDERATION DES CONSERVATOIRES D'ESPACES NATURELS, ORLEANS. 2008. 4 P.

La pêche, sous réserve de respecter certaines précautions, est un usage compatible avec la préservation des milieux tourbeux. Pour les sites proches de l'état naturel, il s'agit par exemple d'identifier les zones sensibles (zones à sphaignes et radeaux tourbeux en particulier) et de les protéger de tout aménagement et piétinement ; la création de plans d'eau en tourbières est également à proscrire. Pour les sites déjà aménagés, les actions porteront sur les points suivants : adapter l'entretien des rives, gérer avec prudence la végétation aquatique, mener les opérations de curage avec précaution, être attentif aux niveaux d'eau, éventuellement réaménager l'existant. Pour illustrer ces propos, sont présentés deux exemples de cohabitation réussie entre pêcheurs et tourbières : au lac du Trouillot (25), et au marais de Contes (62).

[Consulter la base documentaire du Pôle-relais tourbières](#)



DES POSTES HANDI-PECHE POUR L'ACCES DE TOUS AU LOISIR PECHE. UN PLUS POUR L'AUTONOMIE DES PERSONNES HANDICAPEES. GEOLANDES. 2005.

[Consulter la base documentaire du Pôle-relais marais atlantiques](#)

GLESSER S. LA PECHE PROFESSIONNELLE ET AMATEUR DE TELLINES EN CAMARGUE : QUANTIFICATION, QUALIFICATION ET ATTENTES DES PROFESSIONNELS. 2006. 40 P. + ANNEXES.

La telline (*Donax trunculus*) fait partie du patrimoine naturel et culturel de la Camargue. La pêche à pied de ce coquillage participe à l'activité économique et de loisir de la Camargue. Le stock de telline fait l'objet d'une pêche professionnelle importante et d'une pêche amateur saisonnière. Les gestionnaires et les utilisateurs de cette ressource naturelle sont soucieux de pérenniser les emplois liés à ce coquillage en proposant une gestion durable de l'exploitation. Le Parc Naturel Régional de Camargue a comme objectif le maintien des petits métiers de la pêche et l'aide à la gestion des ressources naturelles. Ce rapport pose les bases d'une gestion durable du stock de telline en qualifiant et quantifiant la pêche amateur et professionnelle. La moitié des pêcheurs professionnels ont été enquêtés et un échantillon a été suivi régulièrement sur le terrain.

[A consulter sur la base documentaire du Pôle-relais lagunes méditerranéennes](#)

Tourisme nature et écotourisme

PROGRAMME LIFE PROMESSE (PROJET DE MANAGEMENT ENVIRONNEMENTAL SUR UN SITE SENSIBLE ECOTOURISTIQUE EN CAMARGUE) SUR LES MARAIS DU VIGUEIRAT (LIFE03 ENV/F/000260T). PORTAIL NATIONAL D'ACCES AUX INFORMATIONS SUR LES MILIEUX HUMIDES. 2015.

Fiche retour d'expérience sur le programme LIFE Promesse qui consistait dans le cadre d'une démarche de tourisme responsable, à diminuer l'impact des activités humaines liées au tourisme sur un espace naturel sensible et à sensibiliser le public aux problématiques d'éco-responsabilité.

[Consulter la base documentaire du Pôle-relais lagunes méditerranéennes](#)



ROUSSET R. FAVEROT P. (COORD.). DES ETANGS DE LOISIRS PLUS FAVORABLES A LA BIODIVERSITE. IN LES CAHIERS TECHNIQUES. MARS 2015. 36 P.

Au sommaire de ce cahier technique destiné aux porteurs de projet de plans d'eau, n'étant pas nécessairement des spécialistes des espaces naturels :

- Caractéristiques, usages et fonctionnement
- Habitats et espèces : richesse des étangs
- Gestion et entretien des étangs de loisirs
- Des réponses possibles à la gestion des étangs
- Concilier les usages, accueillir le public
- Des sites de référence

-Des ouvrages de référence

[Consulter la base documentaire du Pôle-relais tourbières](#)


DEVELOPPER LE TOURISME ORNITHOLOGIQUE EN LOIRE ATLANTIQUE. CAHIER TECHNIQUE. COMITE DEPARTEMENTAL DU TOURISME DE LOIRE ATLANTIQUE. 2005. 53 P.

[Consulter la base documentaire du Pôle-relais marais atlantiques](#)

ECOTOURISME. EXPERIENCES FRANÇAISES. GUIDE DE SAVOIR-FAIRE. AGENCE FRANCAISE DE L'INGENIERIE TOURISTIQUE. 2002. 92 P.

Cet ouvrage, sous forme d'inventaire, a pris comme point de départ toutes les expériences françaises : il fait le point sur la lente prise de conscience des élus et des professionnels en France de la richesse de leur patrimoine et des nouvelles démarches de mise en valeur de ce patrimoine. Cet ouvrage s'adresse tout particulièrement aux institutions, nationales ou locales, aux ONG, aux acteurs des communautés et aux experts ; ceux qui s'intéressent aux méthodes, techniques et expériences pouvant servir une forme de tourisme adaptée à l'indispensable préservation des milieux naturels et aux aspirations des populations locales.

[Consulter la base documentaire du Pôle-relais marais atlantiques](#)



TOURISME ORNITHOLOGIQUE. UN TOURISME DE NATURE. AGENCE FRANÇAISE DE L'INGENIERIE TOURISTIQUE. 2001. 157 P.

L'étude fournit un éclairage sur les clients potentiels, français et étrangers, du tourisme ornithologique, qu'ils soient spécialistes ou curieux et amoureux de la nature. Parallèlement, elle décrit l'offre et apprécie l'adéquation entre l'offre et la demande.

[Consulter la base documentaire du Pôle-relais marais atlantiques](#)

TOURISME ORNITHOLOGIQUE. ESPACES. 2000. 47 P.

Pour un public familial de plus en plus épris de nature et de liberté, la visite de sites ornithologiques est une solution alternative au zoo. Mais cette pratique de loisirs peut devenir aussi une motivation de voyage. Découvrir un territoire à travers son écosystème et ses oiseaux, c'est une forme moderne du safari, élargi à des terres autres qu'africaines. En France, cette forme de tourisme est encore balbutiante, mais semble promise à un bel avenir.

[Consulter la base documentaire du Pôle-relais marais atlantiques](#)



Pôle-relais
Zones Humides

Les Pôles-relais zones humides

Créés en 2001 afin de constituer un réseau d'échange avec les acteurs concernés par la gestion et la restauration des zones humides, les Pôles-relais ont notamment pour mission de capitaliser et mettre à disposition des connaissances fiables sur les zones humides, de promouvoir les bonnes pratiques de gestion et de coordonner la Journée mondiale des zones humides.



Pôle-relais tourbières

Fédération des Conservatoires d'espaces naturels, MEFC
7, rue Voirin
25000 Besançon
03 81 81 78 64 / contact@pole-tourbieres.org
www.pole-tourbieres.org

Pôle-relais zones humides de l'Atlantique, de la Manche et de la mer du Nord

Forum des Marais Atlantiques
BP 40214 - Quai aux vivres
17304 Rochefort sur Mer Cedex
05 46 87 08 00 / fma@forum-marais-atl.com
www.forum-zones-humides.org

Pôle-relais lagunes méditerranéennes

Tour du Valat
Le Sambuc
13200 Arles
04 90 97 29 67 / polelagunes@tourduvalat.org
www.pole-lagunes.org

Pôle-relais mares, zones humides intérieures, vallées alluviales

Association française des Établissements Publics Territoriaux de Bassin
44 rue Crozatier - 75012 Paris
01 43 40 50 30 / prmzhiva@gmail.com
www.pole-zhi.org

Pôle-relais mangroves et zones humides d'outre-mer

Conservatoire du littoral / Délégation outre-mer
7 rue Lardenoy,
97100 Basse-Terre - Guadeloupe
05 90 81 04 58 / m.windstein@conservatoire-du-littoral.fr
www.pole-zh-outremer.org

i

Le portail national d'accès aux informations sur les
zones humides

www.zones-humides.eaufrance.fr

