

# Les Grangettes





un paysage lacustre diversifié du Plateau  
le plus important delta de plaine  
une succession naturelle  
des eaux libres aux forêts mésophiles  
le principal rivage naturel du Léman

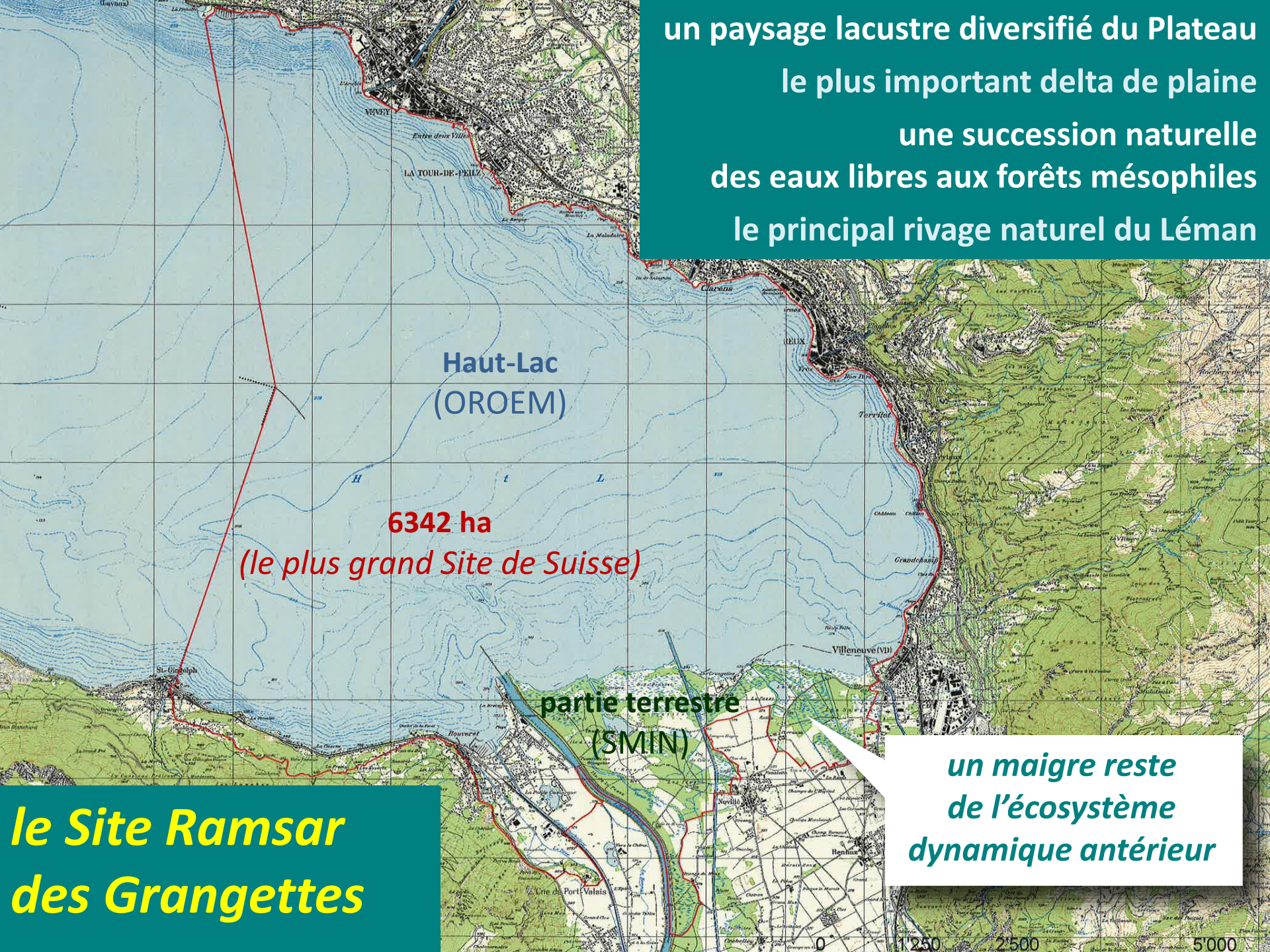
Haut-Lac  
(OROEM)

6342 ha  
*(le plus grand Site de Suisse)*

partie terrestre  
(SMIN)

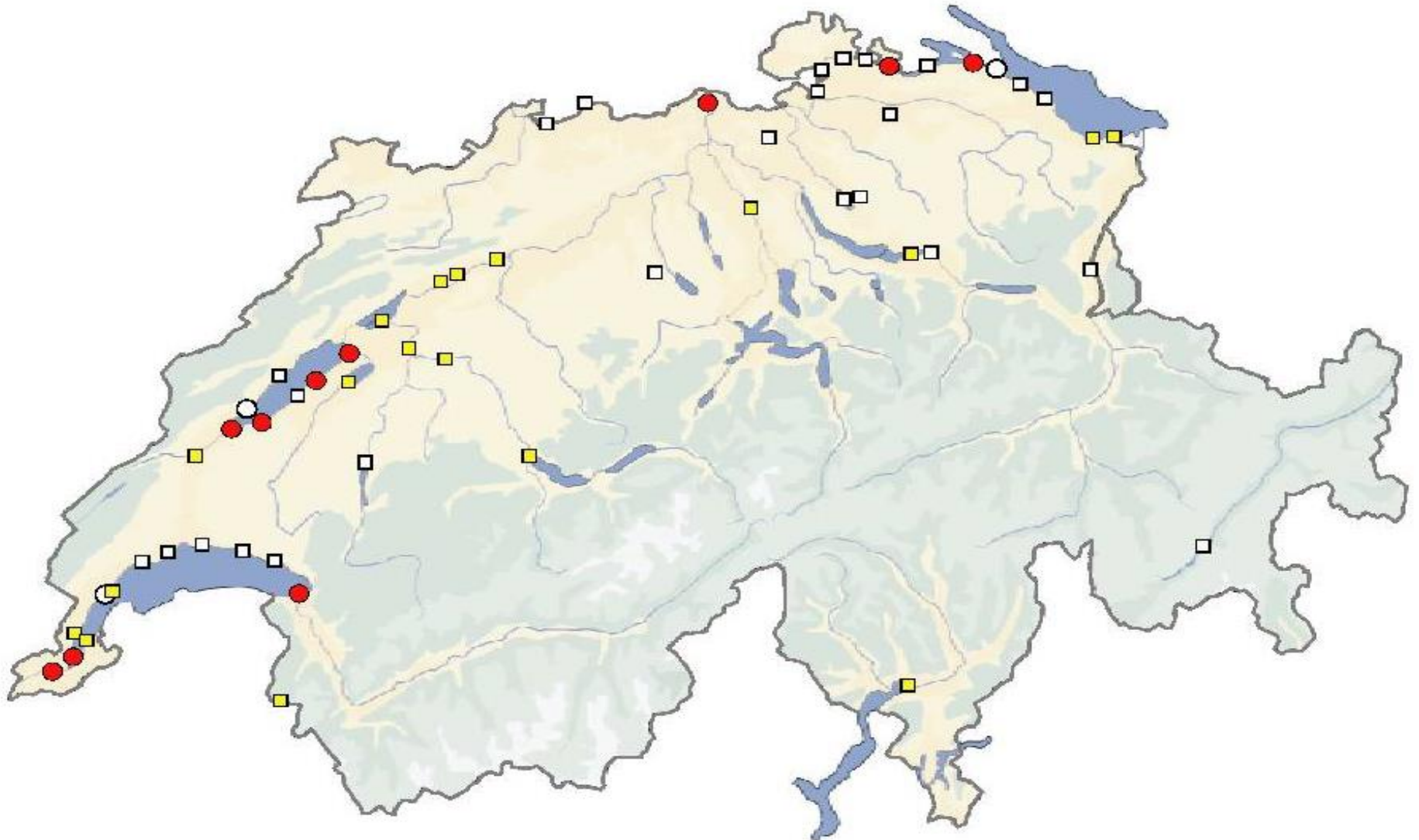
*un maigre reste  
de l'écosystème  
dynamique antérieur*

**le Site Ramsar  
des Grangettes**

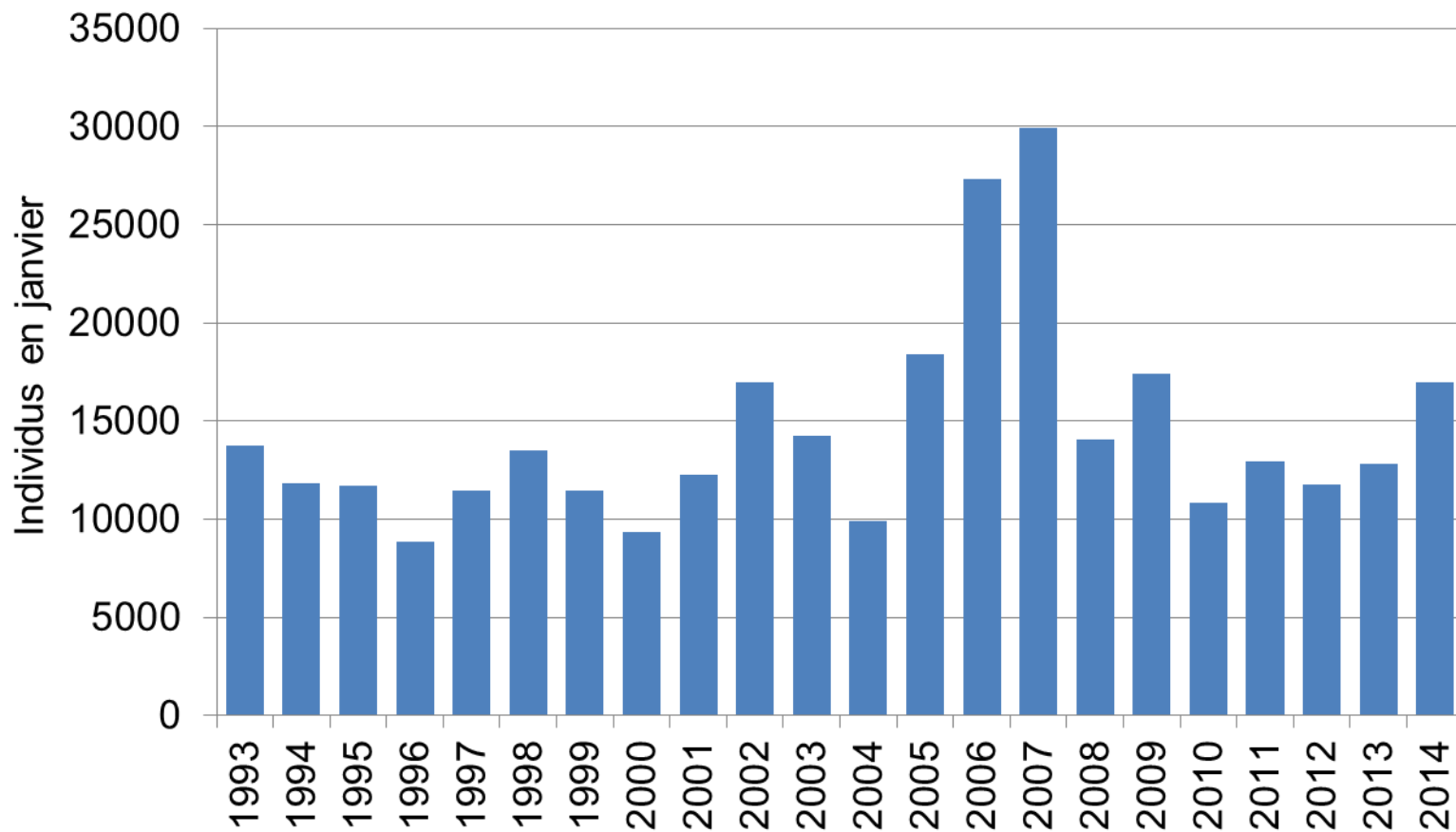




# 10 réserves d'importance internationale en Suisse



## Total oiseaux d'eau































































**Bouveret**



**Information nature**

Plan d'affectation cantonal (PAC 291 et PAC 291bis)

Zones lacustres protégées

Réserves naturelles gérées par la Fondation des Grangettes et l'Etat de Vaud

**Itinéraires**

2 km environ 30 min. de marche

6 km environ 1h30

13 km environ 4h

Panneau d'information

Observation nature

Point de vue

Point d'intérêt

**Infrastructures**

Fontaine

Place de pique-nique

Restaurant

Camping

Baignade autorisée

**Transports**

Bateau

Gare

Arrêt de bus

Parking

Location vélo



**Rennaz**

**Granges du Bras**

**Noville**

**Perrausa**

**Les Saviez**

**La Mûre**

**Grands Larges**

**La Praille**

**Chaux-Rossa**

**Le Fort**

**Gros Brasset**

**Les Grangettes**

**Villeneuve**

**Eau Froide**

**Grand Canal**

**Vieux Rhône**

**Rhône**





ALTMANN SPORTS

VEVEY 3914



































