

# 11<sup>ème</sup> séminaire national Ramsar

## Les rencontres Ramsar Hauts-de-France : Création d'une dynamique entre les sites et les villes Ramsar d'une région

Couffignal Caroline

Forum des Marais Atlantiques – Antenne de Saint-Omer

6 / 7 / 8  
novembre  
2019

Quai de l'innovation  
Amiens (80)

*Histoire  
et évolution des  
zones humides  
en lien avec  
les usages  
anthropiques*



# Ramsar TV

## La télé des marais !

Une enquête exclusive



# Ramsar ? Les Hauts-de-France ?

- Ramsar TV est allée enquêter pour vous...

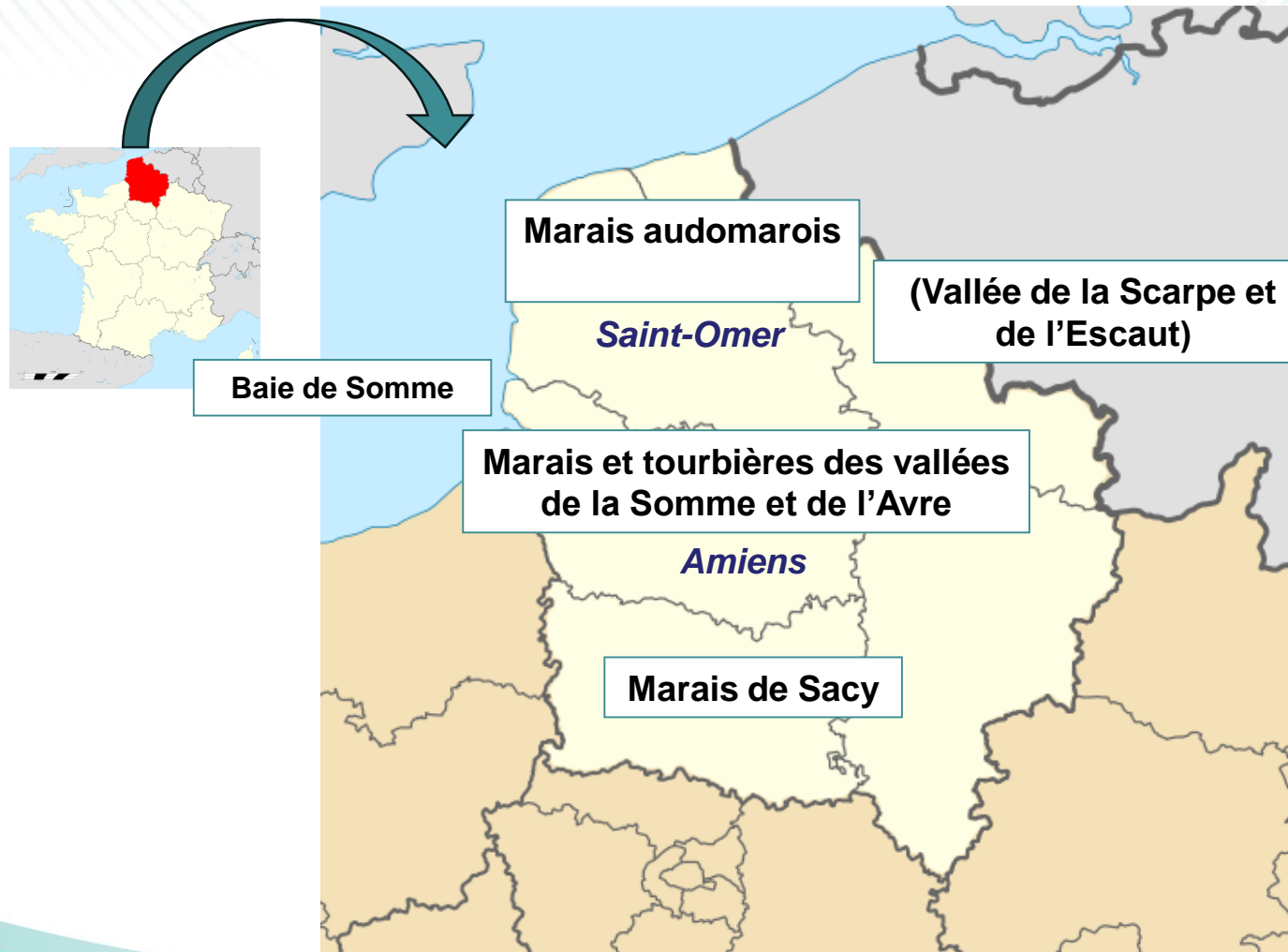


# Les sites et villes Ramsar des Hauts-de-France

Des espaces d'exception



# (Presque) 5 sites et 2 villes Ramsar



1



**Baie de Somme**

23/01/1998 (site n°925) - 19 043 ha

2



**Marais audomarois**

15/09/2008 (site n°1835) - 3726 ha

5



**Vallée de la Scarpe et de l'Escaut**

En cours (site n°24XX) - 27 665 ha

4



**Vallées de la Somme et de l'Avre**

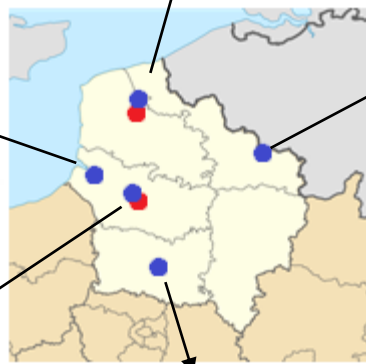
18/12/2017 (site n°2322) - 13 100 ha

3



**Marais de Sacy**

9/10/2017 (site n°2312) - 1073 ha



● Sites  
● Villes

*Cf. Fiches*




Quatre espèces représentatives du site




COQUE  
(*Cerastoderma edule*)



AVOCETTE ÉLÉGANTE  
(*Recurvirostra avosetta*)



LIPARIS DE LOESEL  
(*Liparis loeselii*)



PHOQUE VEAU-MARIN  
(*Phoca vitulina*)

# Baie de Somme



**Département :** Somme

**Présentation :** 2 sous-sites : la zone littorale et les marais arrière-littoraux. Zone de polder.

**Gestionnaires :** SMBS (+ CEN Picardie, FDC80)



**Espèces :** 400 sp végétales rares et menacées, 370 sp d'oiseaux, Phoque veau-marin (la plus grande colonie en France), Civelles...



# Marais audomarois

Quatre espèces représentatives du site



**Départements** : Pas-de-Calais et Nord

**Présentation** : ancien marécage aménagé depuis le VIII<sup>e</sup> s. → lègres et watergangs, culture maraichère et élevage, plans d'eau (extraction de la tourbe)

**Gestionnaires** : PNR Caps et marais d'Opale (+ Eden 62)



**Espèces** : 2000 sp fonges, flore et faune, 239 sp d'oiseaux, passereaux paludicoles, sp vulnérables et rares...





# Marais de Sacy

Quatre espèces représentatives du site



GENTIANE PNEUMONANTHE  
(*Gentiana pneumonanthe*)



VERTIGO DE DES MOULINS  
(*Vertigo moulinsiana*)



**Département** : Oise

**Présentation** : marais tourbeux alcalins + 1000 ha d'un seul tenant, bordés de massifs boisés, double système hydraulique (eaux souterraine + pluviale)

**Gestionnaires** : SM des marais de Sacy (+ Département 60, CEN Picardie)



CAMPAGNOL AMPHIBIE  
(*Arvicola sapidus*)



DOLOMÈDES PLANTARIUS  
(*Dolomedes plantarius*)



**Espèces** : 160 sp d'oiseaux, migration de passereaux, limicoles, anatidés, paludicoles, 50 sp patri. flore, amphibiens, odonates, orthoptères, rhopalocères, charaphytes, bryophytes, Anguille €...



# Marais et tourbières des vallées de la Somme et de l'Avre



**Département** : Somme

**Présentation** : un des plus vastes complexes tourbeux alcalins du NO de l'€ sur 200 km, découvertes archéo. (Préhistoire), guerres mondiales, inspirations artistiques

**Gestionnaires** : Département, CEN Picardie, CBNBI, EPTB Somme-Ameva, CDL



**Espèces** : sp paludicoles, sp rares et menacées, Blongios nain, Potamot coloré, Ache rampante, Fougère à crêtes, Anguille...

Quatre espèces représentatives du site



ANGUILLE EUROPÉENNE  
(*Anguilla anguilla*)



GRANDE DOUVE  
(*Ranunculus lingua*)



LOCUSTELLE LUSCINOÏDE  
(*Locustella luscinioides*)



CORDULIE À CORPS FIN  
(*Oxygastra curtisii*)



# Vallées de la Scarpe et de l'Escaut

Quatre espèces représentatives du site



SÉNEÇON DES MARAIS  
(*Jacobaea paludosa*)



GRENOUILLE DES CHAMPS  
(*Rana arvalis*)



LEUCORRHINE À GROS THORAX  
(*Leucorrhina pectoralis*)



GORGEBLEUE À MIROIR  
(*Luscinia svecica*)



**Département** : Nord

**Présentation** : plus grande zone humide intérieure des HDF, plans d'eau (affaissements miniers)

**Gestionnaires** : PNR Scarpe-Escaut (+ CEN 59-62, Département 59)



**Espèces** : 6 sp végétales rares, 15 sp de chiroptères, 28 sp d'oiseaux, 4 sp de libellules, 19 sp piscicoles dont Anguille € et Bouvière...



# Spécificités et similitudes



**Diversité des milieux** : marais, tourbières, mares, prairies, roselières, plans d'eau, peupleraies, *tremblants*, forêts, bocage, landes, rivières, *dunes*...



**Services** : nourriture, eau potable, mat. premières, élevage, *maraichage*, pêche, chasse, tourisme, loisirs, sports, activités naturalistes, patrimoine, épuration, stockage d'eau (crues/étiages) et atténuation des phénomènes climatiques...



**Menaces** : abandon de l'élevage, drainage, cours d'eau canalisés, extensions urbaines, pression touristique, *HLL*, prélèvement d'eau potable, pollutions, remblais, *envasement*, *ensablement*, EEE, changement climatique...



**Ensemble de mesures** : charte du PNR, PNM, SAGE, RNN, RNR, RB, RC, APPB, sites classés et inscrits, ZPS, ZSC, ENS, espaces du CDL et ONCFS, plan de gestion intégrateur/contrat de marais...

# Les rencontres Ramsar Hauts-de-France

Lancement d'une dynamique régionale



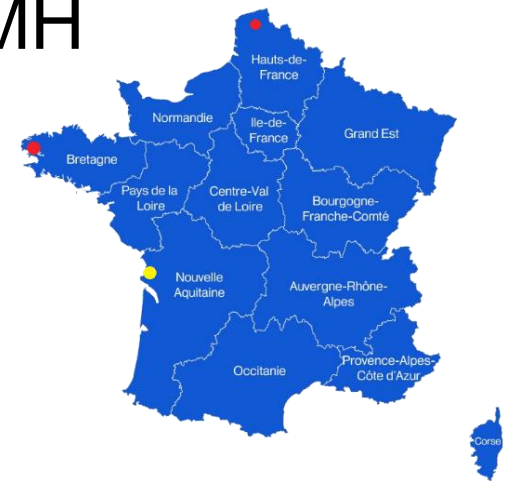
# Les rencontres Ramsar HDF



- Création des rencontres Ramsar Hauts-de-France
- Lancement en 2017
- Echelle régionale (et non bassin Agence)

# Animation par le FMA

- Antenne de Saint-Omer du FMA
  - Syndicat mixte spéc. sur les milieux humides
  - Pôle-relais depuis 2000
- Préservation, gestion, valorisation des MH
  - Diffusion de connaissances
  - Appui aux porteurs de projets
  - Animation d'un réseau de partenaires



# 3 objectifs

- Dynamique régionale forte
- Souhait de se mobiliser et d'échanger




*Créer un réseau de sites (appui aux sites et villes en cours de labellisation)*

*Former un groupe pour partager des idées, des expériences, des moyens*

*Développer la visibilité des sites et une vision commune*



# Fonctionnement « tout en 1 »



journée / an  
thématique ciblée  
partie en salle et une sur le terrain  
site du réseau

# Des participants et des partenaires

- animateurs des sites Ramsar
- Gestionnaires de sites, services de l'Etat, collectivités, AEAP, associations...



# Les rencontres

- **1<sup>ère</sup>** : 06/17, Samara (80) - lancement, présentations des sites et des projets en cours
- **2<sup>ème</sup>** : 01/19, Saint-Omer (62) - « communication et information », actualités, initiatives existantes, outils communs à développer, villes...



# Forces et avantages



- Création d'une dynamique
- Lien entre les sites
- Partage d'expériences et d'informations
- Découverte des sites du territoire

# Points de vigilance



- Présenter une plus-value, un intérêt
- Conserver une dynamique dans le temps
- Intégrer les potentiels nouveaux sites

# Perspectives

- Ce n'est que le début...

**Groupe ouvert :**  
nouvelles idées et  
nouveaux partenaires  
bienvenus !

**Futures journées :**  
Liens avec les élus ?  
Événement commun ?  
Mutualisation de  
moyens ?

**Et ailleurs :**  
Démarches  
similaires ?  
Chez vous ?



# L'évasion est en Hauts-de-France Venez découvrir nos sites Ramsar

*Le site « Marais et tourbières des vallées de la Somme et de l'Avre » est reconnu d'importance internationale*

*Labellisé au titre de la Convention de Ramsar pour les zones humides*

## MERCI !



Couffignal Caroline  
Antenne de Saint-Omer  
Forum des Marais Atlantiques  
03.21.11.07.33

[ccouffignal@forum-marais-atl.com](mailto:ccouffignal@forum-marais-atl.com)