



# Candidature **Ramsar** **Marais poitevin**


**03 juillet 2023**

[pnr.parc-marais-poitevin.fr](http://pnr.parc-marais-poitevin.fr)



# Le Marais poitevin, 1<sup>ère</sup> zone humide de la facade atlantique

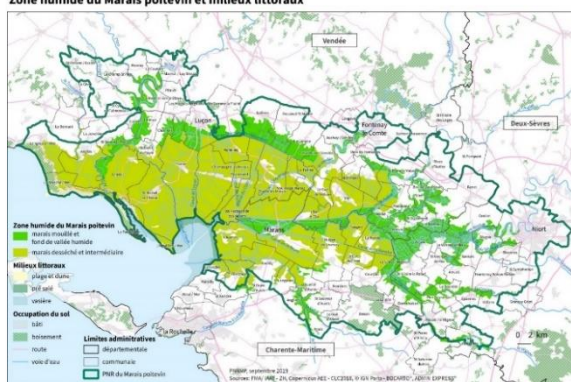
- ▶ 650 000 ha de bassin versant
- ▶ 112 000 ha de zone humide
- ▶ 8 200 Km de voies d'eau
- ▶ 150 km de côte
- ▶ 1 000 km de digues
- ▶ plus de 600 ouvrages hydrauliques



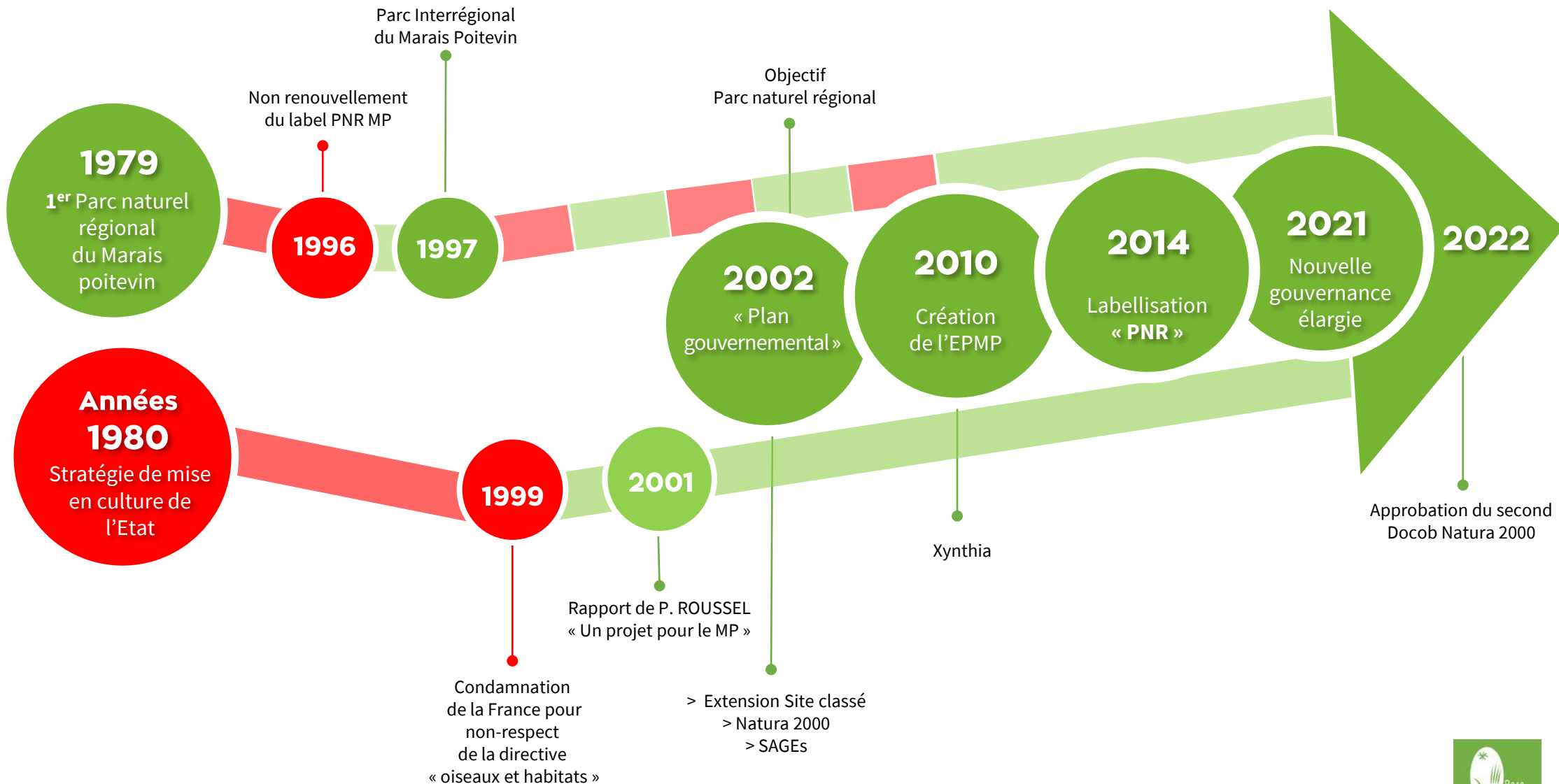
# Une complexité de milieux classés « Parc naturel régional »



Zone humide du Marais poitevin et milieux littoraux



# La dynamique territoriale du Marais poitevin



# Pourquoi une candidature Marais poitevin ?

Un engagement de la charte de Parc naturel régional de 2014

## RAMSAR POUR LE MARAIS POITEVIN

- ▶ **Une reconnaissance de la valeur écologique** du Marais poitevin
- ▶ **Renforcer l'action** de préservation et de restauration de la zone humide
- ▶ **Un levier face au changement climatique**
- ▶ Renforcer **la prise de conscience** des habitants / usagers / acteurs de l'intérêt de la zone humide du Marais poitevin

## L'ENGAGEMENT RAMSAR DU MARAIS POITEVIN

- ▶ Associer **Natura 2000** et Ramsar
- ▶ La mise en place d'un **comité de suivi spécifique**
- ▶ **Le Marais poitevin impliqué dans le réseau Ramsar**
- ▶ L'appui du **conseil scientifique et prospectif** du PNR
- ▶ Ramsar, fer de lance de la sensibilisation aux enjeux de la zone humide

# Les étapes de la candidature Ramsar



- ▶ **2018** : Engagement de la démarche
- ▶ **Avril 2021** : Avis favorable du comité syndical du Parc
- ▶ **Avril 2021 à mars 2022** : Consultation des acteurs du territoire
- ▶ **Février 2022** : Avis favorable du CSRPN au Docob Natura 2000
- ▶ **Septembre 2022** : Transmission de la candidature Ramsar au Préfet de région Nouvelle Aquitaine
- ▶ **Novembre 2022** : Le Préfet Nouvelle Aquitaine approuve le Docob Natura 2000
- ▶ **Février 2023** : Complément d'informations adressées au Ministère de la transition écologique et au représentant du MNHN
- ▶ **Juin 2023** : Visite d'évaluation

# La fiche descriptive Ramsar



## critère


# 1

Le Marais poitevin, dans la zone biogéographique atlantique

- ▶ **7 zones humides marines ou côtières**
- ▶ **6 zones humides continentales**

33 habitats communautaires dont 4 prioritaires /135 habitats du marais

# La fiche descriptive Ramsar



## critères

2 3 4

Un rôle majeur pour de nombreuses espèces et habitats **d'intérêt communautaire**

- ▶ 12 espèces amphibiens / 17
- ▶ 5 espèces de reptiles / 9
- ▶ 94 espèces d'oiseaux / 337
- ▶ 6 espèces de papillons / 63
- ▶ 26 espèces de Mammifères / 58
- ▶ 1 espèce d'orthoptère / 65
- ▶ 2 mollusques / > 148
- ▶ 204 espèces végétales patrimoniales (17 PN) / > 1 000



# La fiche descriptive Ramsar



## critères

# 5 6

Un site d'importance européenne pour l'avifaune.

► **98 500 en moyenne de 2012 à 2023 en hivernage**

► **14 espèces concernées**

# La fiche descriptive Ramsar



## critères

7 8

Un rôle majeur pour les poissons et la continuité piscicole.

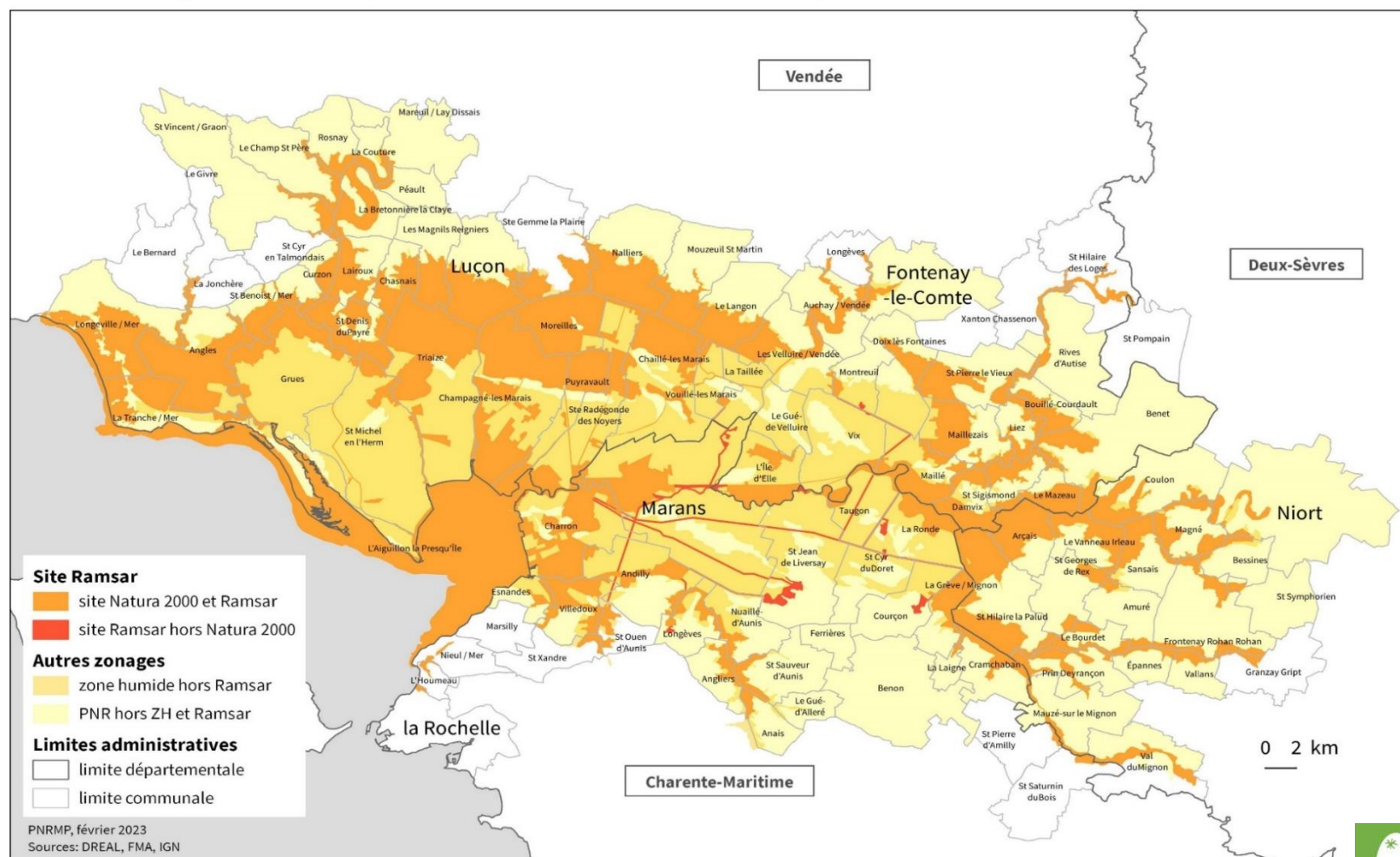
- ▶ 41 espèces de poissons en eau douce, dont 9 migrateurs
- ▶ 80 espèces en milieux salés / estrans
- ▶ 60 passes à poissons

# La question du périmètre Natura 2000 Marais poitevin

> Un site de 69 034 hectares : 68 023 ha (Natura 2000) + 1 011 ha

## Site Ramsar, Natura 2000, zone humide et PNR du Marais poitevin

- ▶ Charte 2014
- ▶ Circulaire Ramsar
- ▶ DREAL NA
- ▶ Ramsar France
  
- ▶ 9 158 hectares en domaine maritime
- ▶ 59 876 hectares en partie terrestre



# Docob Natura 2000 > le plan de gestion Ramsar



**1<sup>er</sup> Docob validé en 2003, évalué en 2018**  
**2<sup>eme</sup> Docob validé en 2022**

- ▶ **Opérateur** : EPMP **Animateur** : PNR
- ▶ **Copil** de 262 membres + un **comité de suivi Ramsar restreint**
- ▶ **Objectifs** : évaluer, préserver, restaurer

= déclinés en 31 fiches actions / 165 mesures

**Imposer Natura 2000** dans les politiques d'aménagement du territoire

**Mettre en œuvre** des opérations de renaturation

**Optimiser la gestion de l'eau** en faveur de la biodiversité


Préserver les **espaces prairiaux et littoraux**

**Agir** en faveur des espèces patrimoniales

**Renforcer** les mesures de protections réglementaires

**Suivre** et évaluer l'évolution des habitats et des espèces

**Sensibiliser** les habitants et usagers – S'appuyer sur **Ramsar**



Etablissement public  
du Marais poitevin



# Ramsar, un label pour partager la connaissance




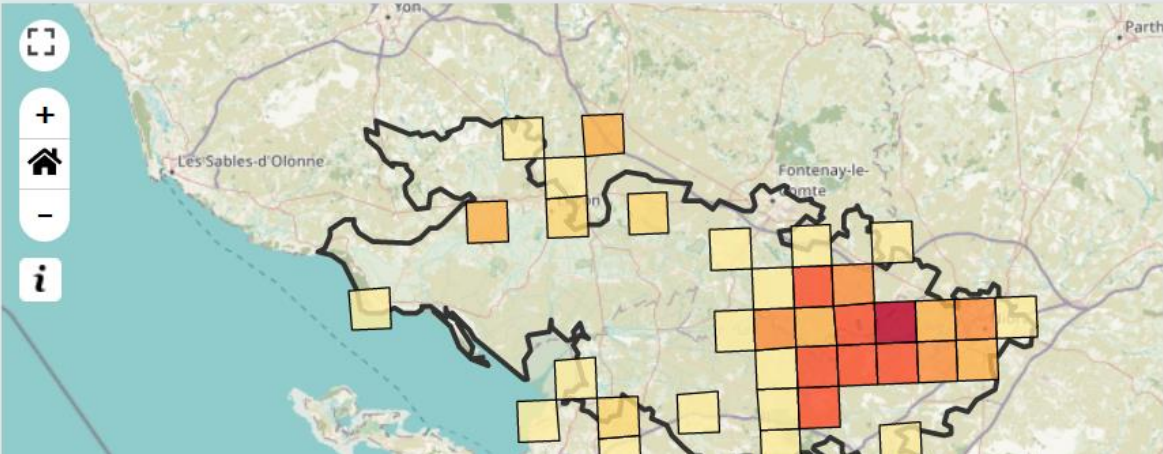
**Rosalie des Alpes**  
*Rosalia alpina* (Linnaeus, 1758)




Classe : *Hexapoda* > Ordre : *Coleoptera* >  
Famille : *Cerambycidae* > Sous-Famille :  
*Cerambycinae* > Tribu : *Compsocerini* >  
Genre : *Rosalia*




INPN Inventaire National du Patrimoine Naturel



245  
observations



36  
communes



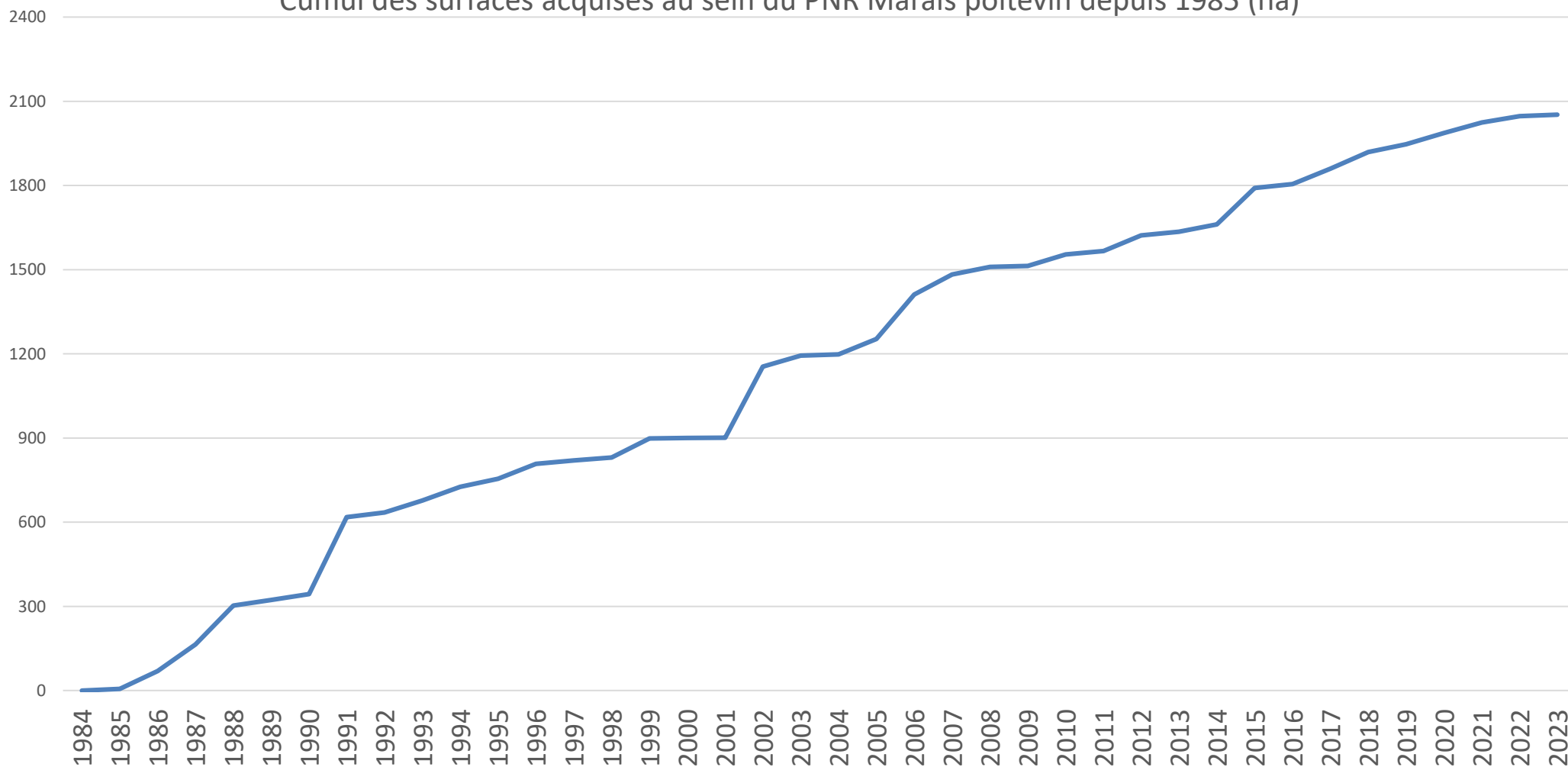
CONSEIL SCIENTIFIQUE  
& PROSPECTIF  
Parc naturel régional  
du Marais poitevin

# Ramsar, un label pour amplifier la médiation



# Ramsar, un label pour conforter la stratégie foncière

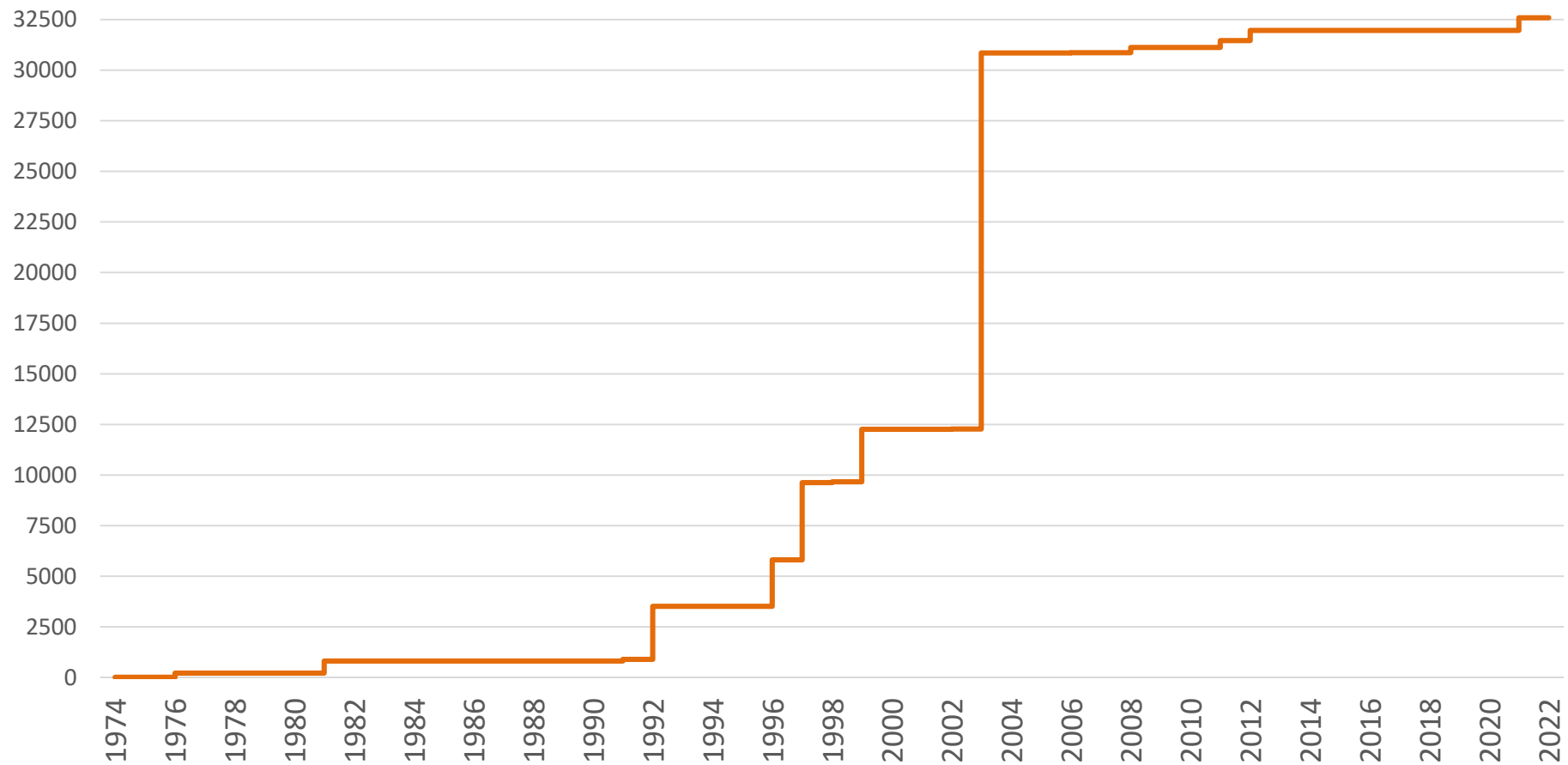
Cumul des surfaces acquises au sein du PNR Marais poitevin depuis 1985 (ha)



Au service des fiches actions de protection des espèces et habitats

# Ramsar, un label pour conforter la SNAP

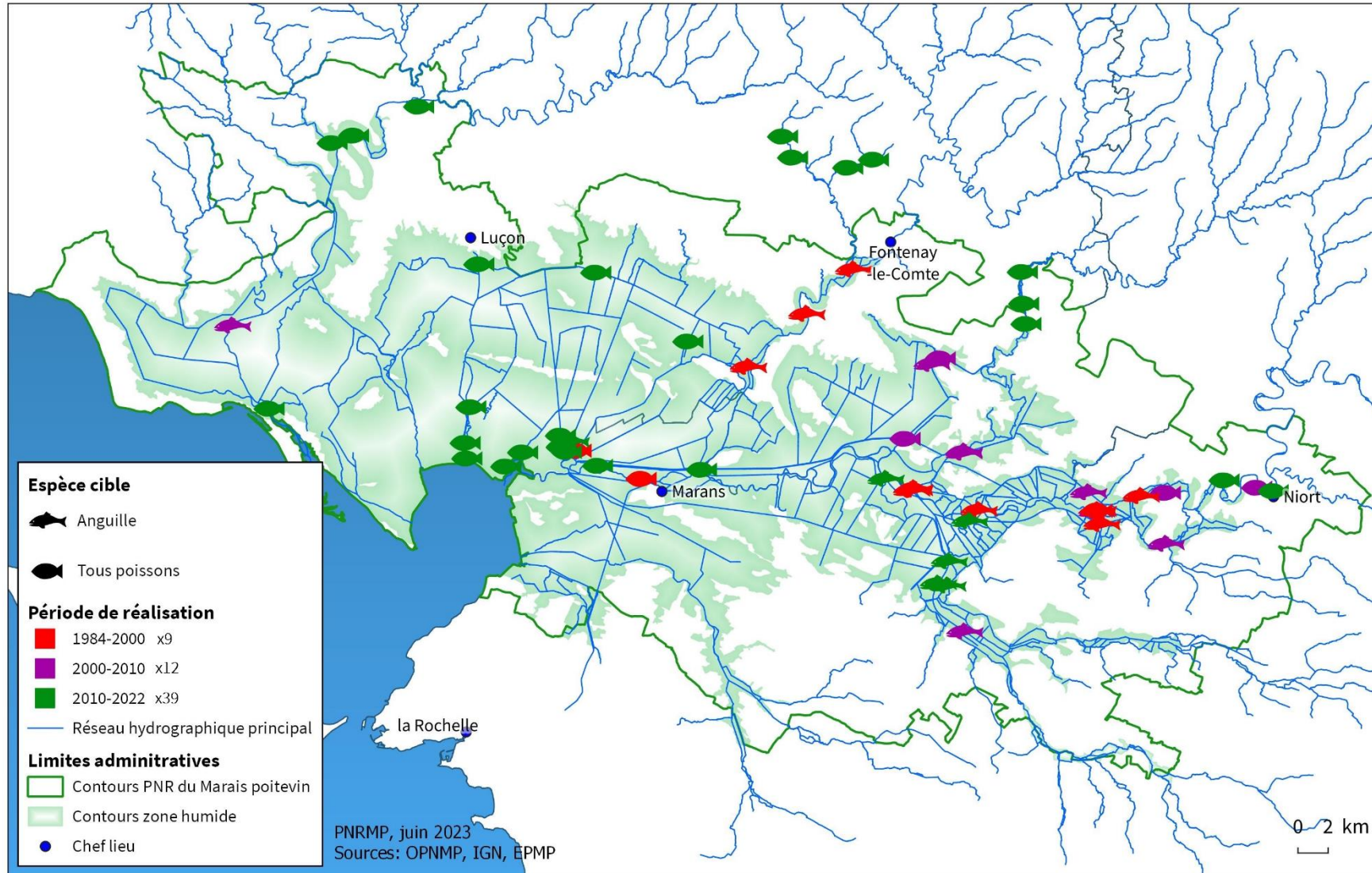
Evolution des surfaces des espaces protégés  
(APPB, RNN, RNR et site classé)  
en Marais poitevin





# Ramsar, un label pour restaurer les continuités écologiques

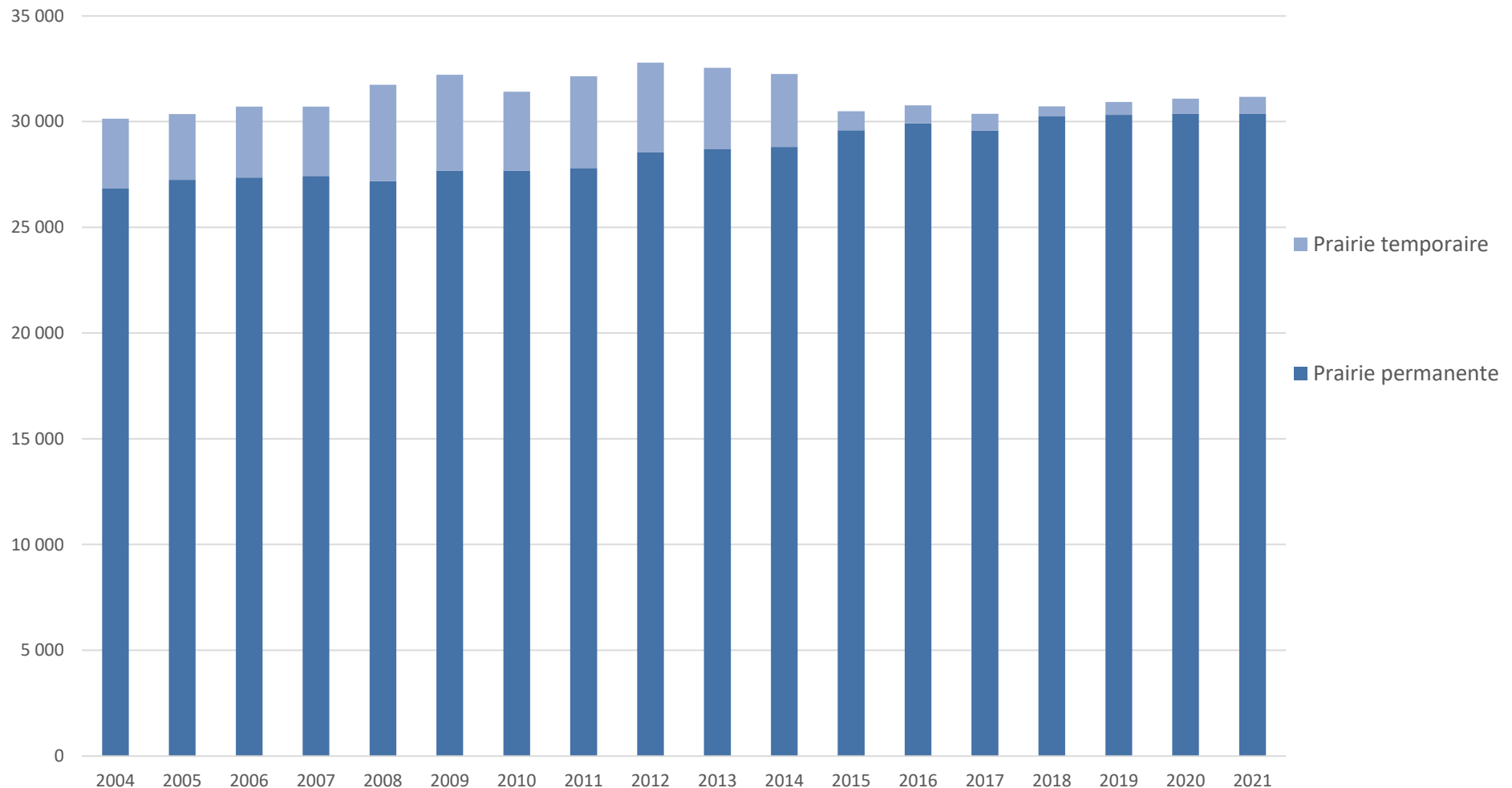
## Chronique d'équipement du Marais poitevin pour la continuité écologique 1984-2022



# Ramsar, un label pour préserver les prairies naturelles

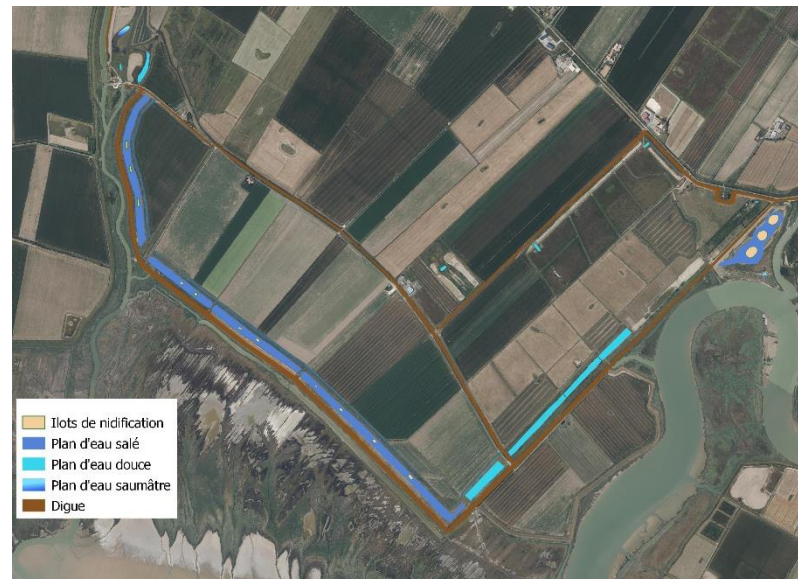
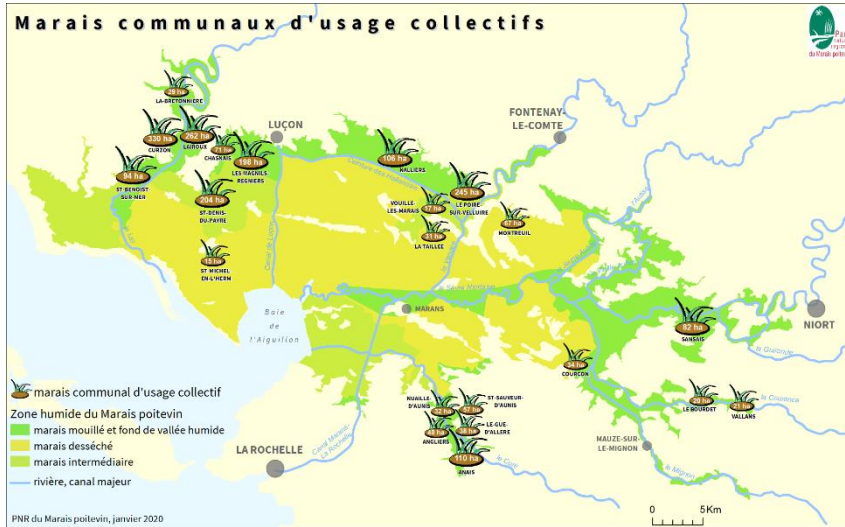
## Prairies déclarées à la PAC dans la zone humide du Marais poitevin de 2004 à 2021

Source : RPG (Prairies déclarées à la PAC)



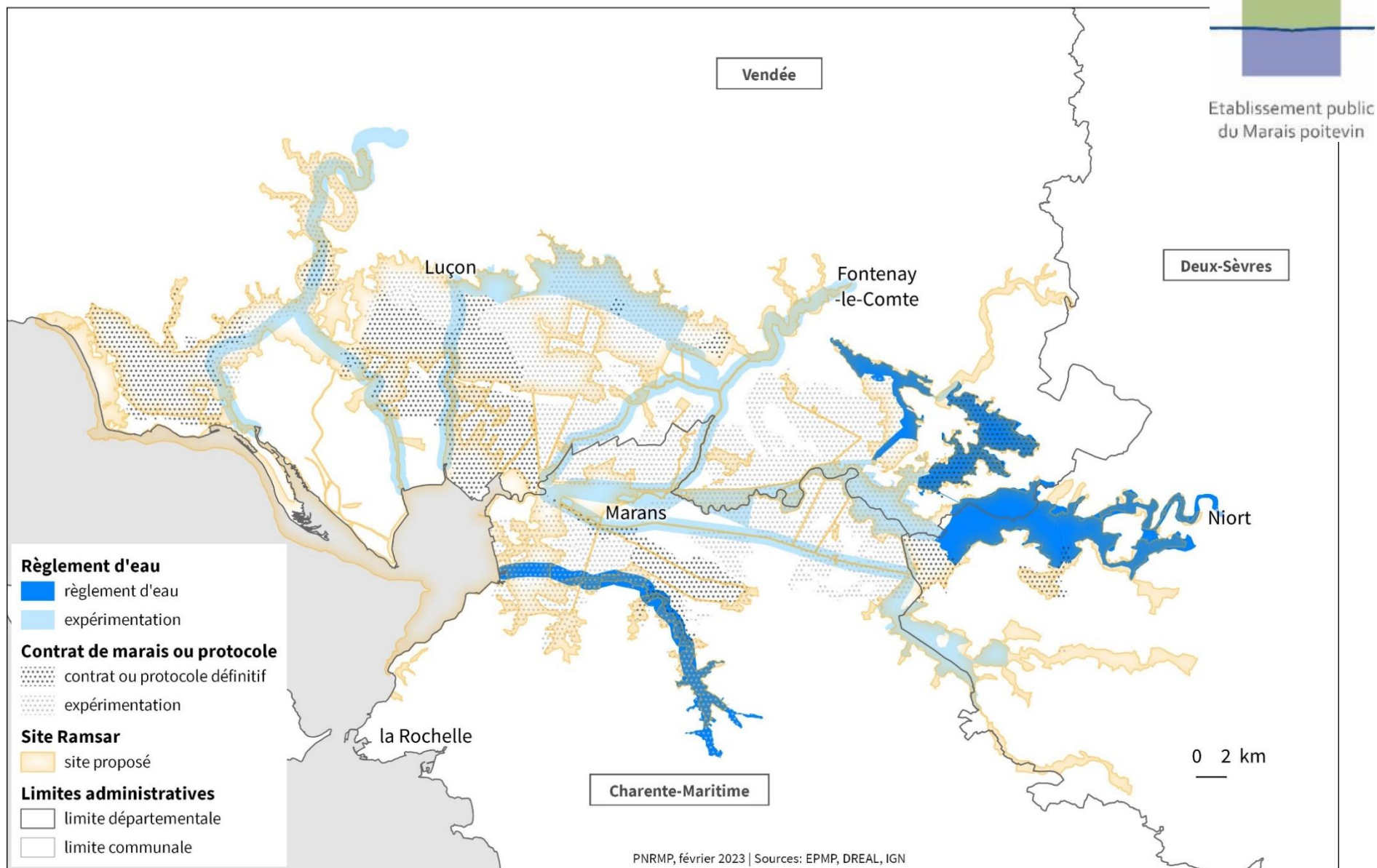
Stratégie confortée par les MAEC (mesure Baisse / Reconversion des terres arables)

# Ramsar, un label pour optimiser les programmes de valorisation écologique

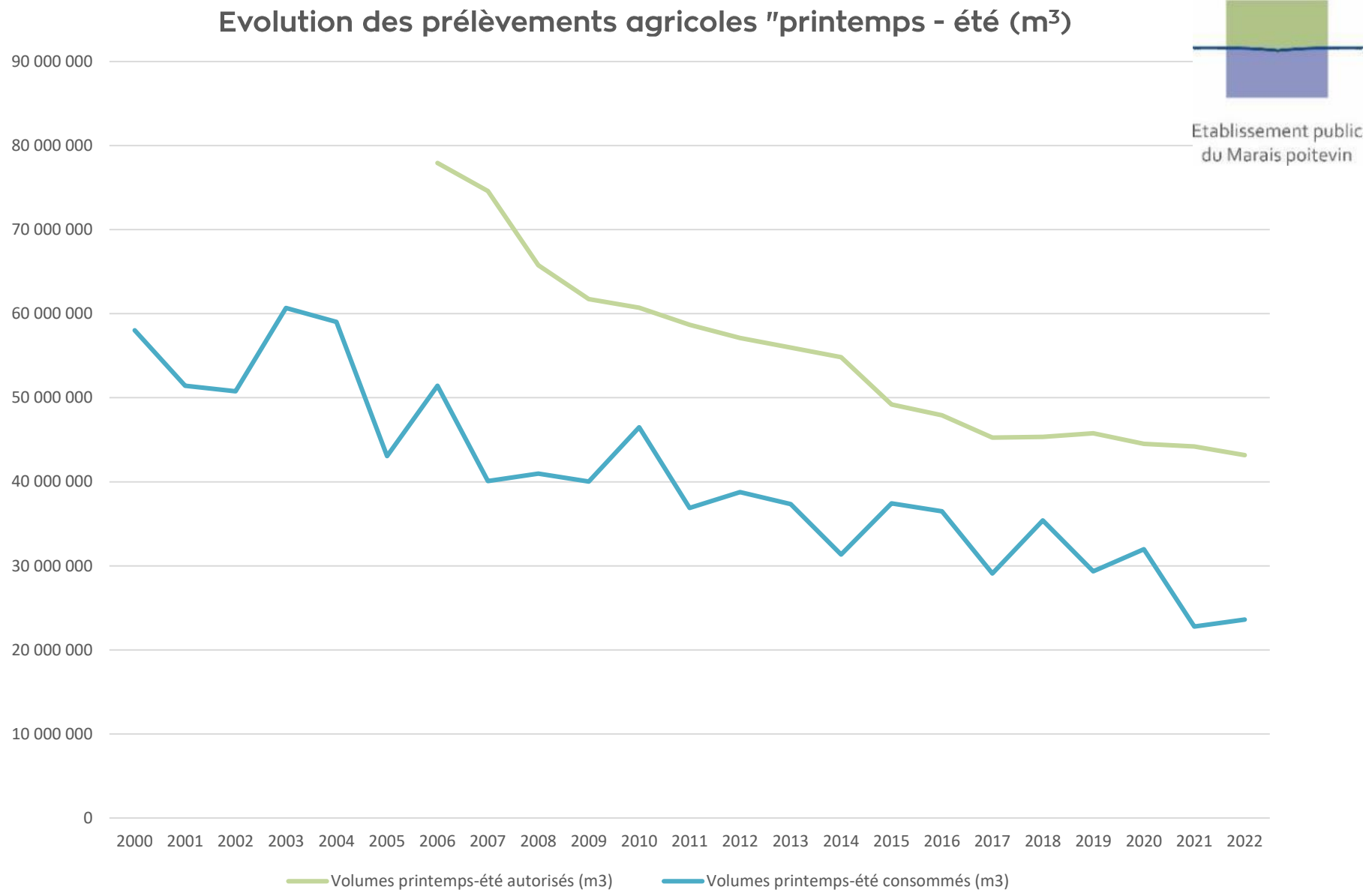


# Ramsar, un label pour conforter la protection de la ressource en eau

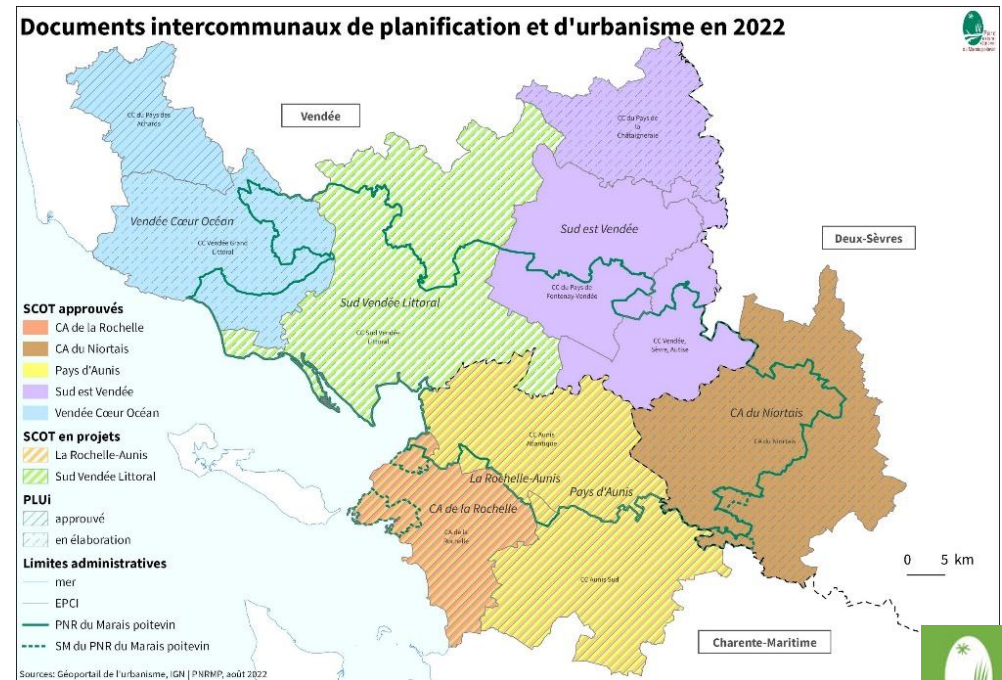
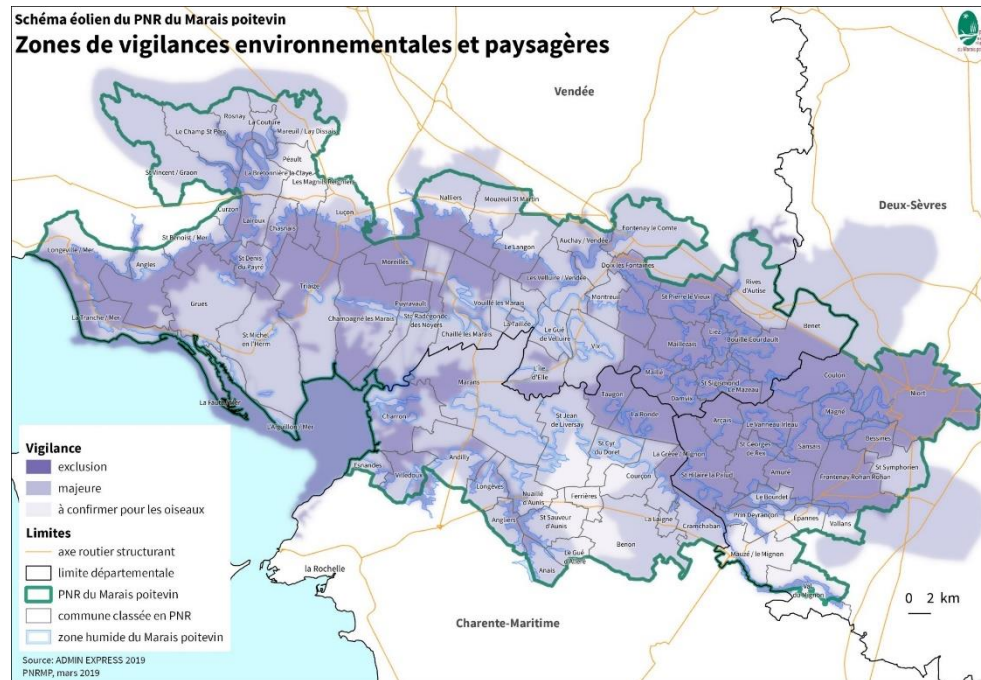
## Règlements d'eau et contrats de marais dans le site Ramsar du Marais poitevin



# Ramsar, un label pour conforter la protection de la ressource en eau



# Ramsar, un label pour renforcer la préservation de l'environnement



# Conclusion

---

## Ramsar, un levier pour amplifier la dynamique engagée

- > Une stratégie appliquée à l'ensemble du Parc naturel régional du Marais poitevin.
- > Un outil de sensibilisation des acteurs à la préservation de la zone humide.
- > Un projet de territoire adossé à Natura 2000, porté par le Parc et l'Etat.
- > Un moyen de consolider les partenariats avec les zones humides d'importance internationale.
- > Une nouvelle étape pour continuer à améliorer les gains environnementaux collectivement !



---

## **Le Parc** naturel régional du Marais poitevin

2, rue del'église  
79510 Coulon  
05 49 35 15 20

### **Antenne en Charente-Maritime**

200 rue de la Juilleterie  
17170 Ferrières d'Aunis  
**T. 05 46 66 10 71**

### **Antenne en Vendée**

Pôle des Espaces naturels  
du Marais poitevin  
2, rue du 8 mai  
85580 Saint-Denis-du-Payré  
**T. 02 51 28 41 10**

[pnr.parc-marais-poitevin.fr](http://pnr.parc-marais-poitevin.fr)



### **Le Parc agit**

[pnr.parc-marais-poitevin.fr](http://pnr.parc-marais-poitevin.fr)

[correspondance@parc-marais-poitevin.fr](mailto:correspondance@parc-marais-poitevin.fr)

